MĚSTO ŽELEZNÝ BROD

1/2019

OBECNĚ ZÁVAZNÁ VYHLÁŠKA

o místním poplatku za užívání veřejného prostranství

Zastupitelstvo města Železný Brod se na svém zasedání dne 18. března 2019 usnesením č. 16/4Z/2019 usneslo vydat na základě § 14 odst. 2 zákona č. 565/1990 Sb., o místních poplatcích, ve znění pozdějších předpisů, a v souladu s § 10 písm. d) a § 84 odst. 2 písm. h) zákona č. 128/2000 Sb., o obcích (obecní zřízení), ve znění pozdějších předpisů, tuto obecně závaznou vyhlášku (dále jen „vyhláška“):

Čl. 1
Úvodní ustanovení

(1) Město Železný Brod touto vyhláškou zavádí místní poplatek za užívání veřejného prostranství (dále jen „poplatek“).

(2) Řízení o poplatcích vykonává městský úřad (dále jen „správce poplatku“).[1]

Čl. 2
Předmět poplatku a poplatník

(1) Poplatek za užívání veřejného prostranství se vybírá za zvláštní užívání veřejného prostranství, kterým se rozumí provádění výkopových prací, umístění dočasných staveb a zařízení sloužících pro poskytování prodeje a služeb, pro umístění stavebních nebo reklamních zařízení, zařízení cirkusů, lunaparků a jiných obdobných atrakcí, umístění skládek, vyhrazení trvalého parkovacího místa a užívání tohoto prostranství pro kulturní, sportovní a reklamní akce nebo potřeby tvorby filmových a televizních děl.[2]

(2) Poplatek za užívání veřejného prostranství platí fyzické i právnické osoby, které užívají veřejné prostranství způsobem uvedeným v odstavci 1.[3]

Čl. 3
Veřejná prostranství

Poplatek podle této vyhlášky se platí za užívání veřejných prostranství, která jsou uvedena jmenovitě v příloze č. 1 a graficky vyznačena na mapě v příloze č. 2. Tyto přílohy tvoří nedílnou součást této vyhlášky.

Čl. 4
Vznik a zánik poplatkové povinnosti

Poplatek se platí od prvého dne, kdy začalo užívání veřejného prostranství, a trvá až do dne, kdy toto užívání fakticky skončilo.

---

[1] § 14 odst. 3 zákona č. 565/1990 Sb., o místních poplatcích, ve znění pozdějších předpisů (dále jen „zákon o místních poplatcích“)

[2] § 4 odst. 1 zákona o místních poplatcích

[3] § 4 odst. 2 zákona o místních poplatcích

Čl. 5
Ohlašovací povinnost

(1) Poplatník je povinen ohlásit zvláštní užívání veřejného prostranství správci poplatku nejpozději v den zahájení užívání veřejného prostranství. Pokud tento den připadne na sobotu, neděli nebo státem uznaný svátek, je poplatník povinen splnit ohlašovací povinnost nejblíže následující pracovní den.

(2) V ohlášení poplatník uvede[4]

a) jméno, popřípadě jména, a příjmení nebo název nebo obchodní firmu, obecný identifikátor, byl-li přidělen, místo pobytu nebo sídlo, místo podnikání, popřípadě další adresy pro doručování; právnická osoba uvede též osoby, které jsou jejím jménem oprávněny jednat v poplatkových věcech,

b) čísla všech svých účtů u poskytovatelů platebních služeb, včetně poskytovatelů těchto služeb v zahraničí, užívaných v souvislosti s podnikatelskou činností, v případě, že předmět poplatku souvisí s podnikatelskou činností poplatníka,

c) další údaje rozhodné pro stanovení výše poplatkové povinnosti, zejména předpokládanou dobu, způsob, místo a výměru užívání veřejného prostranství, včetně skutečností dokládajících vznik nároku na úlevu nebo případné osvobození od poplatku.

(3) Poplatník, který nemá sídlo nebo bydliště na území členského státu Evropské unie, jiného smluvního státu Dohody o Evropském hospodářském prostoru nebo Švýcarské konfederace, uvede kromě údajů požadovaných v odstavci 2 adresu svého zmocněnce v tuzemsku pro doručování.[5]

(4) Dojde-li ke změně údajů uvedených v ohlášení, je poplatník nebo plátce povinen tuto změnu oznámit do 15 dnů ode dne, kdy nastala.[6]

(5) Po ukončení užívání veřejného prostranství je poplatník povinen ohlásit skutečný stav údajů uvedených v odst. 2 písm. c) nejpozději do 15 dnů.

Čl. 6
Sazba poplatku

(1) Sazba poplatku činí za každý i započatý m^2 a každý i započatý den:

a) za umístění dočasných staveb a zařízení sloužících pro poskytování služeb ..... 10 Kč

b) za umístění dočasných staveb sloužících pro poskytování prodeje ..... 10 Kč

c) za umístění zařízení sloužících pro poskytování prodeje ..... 40 Kč

d) za umístění zařízení sloužících pro poskytování prodeje v době konání Železnobrodského jarmarku ..... 100 Kč

e) za umístění zboží před obchody ..... 3 Kč

f) za umístění reklamního zařízení (vyjma zařízení typu „A“, „T“, obrácené „T“) ..... 40 Kč

g) za umístění reklamních zařízení typu „A“, „T“, obrácené „T“ ..... 2 Kč

h) za provádění výkopových prací po dobu prvních 14 dnů užívání veřejného prostranství ..... 2 Kč

i) za provádění výkopových prací od 15. dne užívání veřejného prostranství ..... 5 Kč

[4] § 14a odst. 1 zákona o místních poplatcích
[5] § 14a odst. 2 zákona o místních poplatcích
[6] § 14a odst. 3 zákona o místních poplatcích

j) za umístění stavebních zařízení po dobu prvních tří měsíců užívání veřejného prostranství ..... 5 Kč

k) za umístění stavebních zařízení po uplynutí prvních tří měsíců užívání veřejného prostranství ..... 10 Kč

l) za umístění zařízení lunaparků a jiných obdobných atrakcí ..... 100 Kč

m) za umístění zařízení cirkusů ..... 2 Kč

n) za umístění skládek po dobu prvních tří měsíců užívání veřejného prostranství ..... 5 Kč

o) za umístění skládek po uplynutí prvních tří měsíců užívání veřejného prostranství ..... 10 Kč

p) za vyhrazení trvalého parkovacího místa ..... 2 Kč

q) za užívání veřejného prostranství pro kulturní akce ..... 10 Kč

r) za užívání veřejného prostranství pro sportovní akce ..... 10 Kč

s) za užívání veřejného prostranství pro reklamní akce ..... 10 Kč

t) za užívání veřejného prostranství pro potřeby tvorby filmových a televizních děl ..... 10 Kč

(2) Město stanovuje poplatek paušální částkou takto:

a) za vyhrazení trvalého parkovacího místa ..... 1 825 Kč/rok

b) za umístění zařízení sloužících pro poskytování prodeje, za umístění zboží před obchody

- o ploše do 2 m^2 ..... 2 000 Kč/rok
- o ploše nad 2 m^2 do 4 m^2 ..... 3 000 Kč/rok

c) za umístění reklamních zařízení typu „A“, „T“, obrácené „T“ ..... 1 000 Kč/rok

(3) Město stanovuje poplatek paušální týdenní částkou pro dny „Železnobrodského jarmarku“, který je pravidelně každoročně vyhlašován městem Železný Brod, za umístění zařízení sloužících pro poskytování prodeje a za umístění lunaparků a jiných obdobných atrakcí takto:

a) náměstí 3. května p.p.č. 1394 o výměře 1620 m^2, p.p.č 125 o výměře 80 m^2 a p.p.č. 126/1 o výměře 228 m^2 ..... 96 000 Kč

b) prostor hasičského cvičiště p.p.č. 1359/1 o výměře 2 590 m^2 ..... 27 000 Kč

c) prostor tržiště za mostem p.p.č. 776, o výměře 975 m^2 ..... 81 000 Kč

d) prostor na Jiráskově nábřeží p.p.č. 443/1 o výměře 520 m^2, p.p.č. 444 o výměře 200 m^2, p.p.č. 3269/1 o výměře 670 m^2, p.p.č. 448/5 o výměře 745 m^2, p.p.č. 448/4 o výměře 995 m^2, p.p.č. 448/1 o výměře 370 m^2, p.p.č. 3269/2 o výměře 400 m^2, p.p.č. 805 o výměře 190 m^2, p.p.č. 806 o výměře 300 m^2, p.p.č. 808 o výměře 130 m^2, p.p.č. 807/1 o výměře 300 m^2, p.p.č. 3280 o výměře 250 m^2 ..... 90 000 Kč

e) prostor bývalé zvláštní školy p.p.č 1353/2 o výměře 356 m^2 p.p.č. 1353/5 o výměře 369 m^2 ..... 27 000 Kč.

Čl. 7
Splatnost poplatku

(1) Poplatek je splatný v den zahájení užívání veřejného prostranství.

(2) Připadne-li lhůta splatnosti na sobotu, neděli nebo státem uznaný svátek, je dnem, ve kterém je poplatník povinen svoji povinnost splnit, nejblíže následující pracovní den.

Čl. 8
Osvobození a úlevy

(1) Poplatek se neplatí:
   a) za vyhrazení trvalého parkovacího místa pro osobu zdravotně postiženou[7],
   b) z akcí pořádaných na veřejném prostranství, jejichž výtěžek je určen na charitativní a veřejně prospěšné účely[8].

(2) Od poplatku se dále osvobozují:
   a) město Železný Brod a právnické osoby jím zřízené nebo založené,
   b) subjekty dotované z rozpočtu města,
   c) akce dotované z rozpočtu města, s výjimkou „Železnobrodského jarmarku“,
   d) výkopové práce sloužící k realizaci přípojek inženýrských sítí pro rodinné domy.

(3) Úleva ve výši 50 % z poplatku se poskytuje pro umístění stavebního zařízení a skládek v souvislosti s výstavbou rodinných domů.

(4) Úleva ve výši 1/3 z poplatku se poskytuje při umístění zařízení pro poskytování prodeje a služeb ve dnech „Železnobrodského jarmarku“ v případě, že zábor trvá tři dny po sobě jdoucí.

(5) Od poplatku je osvobozeno užívání veřejného prostranství podle článku 2 v případě, je-li toto veřejné prostranství užíváno na základě platné nájemní smlouvy uzavřené s městem Železný Brod.

(6) V případě, že poplatník nesplní povinnost ohlásit údaj rozhodný pro osvobození nebo úlevu od poplatku ve lhůtě stanovené obecně závaznou vyhláškou nebo ve lhůtě podle § 14a odst. 3 zákona, nárok na osvobození nebo úlevu od tohoto poplatku zaniká.[9]

Čl. 9
Navýšení poplatku

(1) Nebudou-li poplatky zaplaceny poplatníkem včas nebo ve správné výši, vyměří mu městský úřad poplatek platebním výměrem nebo hromadným předpisným seznamem.[10]

(2) Včas nezaplacené nebo neodvedené poplatky nebo část těchto poplatků může městský úřad zvýšit až na trojnásobek; toto zvýšení je příslušenstvím poplatku.[11]

Čl. 10
Závěrečná ustanovení

(1) Zrušuje se Obecně závazná vyhláška města Železný Brod č. 1/2015 o místním poplatku za užívání veřejného prostranství a Obecně závazná vyhláška č. 2/2015, kterou se mění Obecně závazná vyhláška města Železný Brod č. 1/2015 o místním poplatku za užívání veřejného prostranství.

(2) Tato vyhláška nabývá účinnosti patnáctým dnem po dni jejího vyhlášení.

---

[7] § 4 odst. 3 poslední věta zákona o místních poplatcích
[8] § 4 odst. 1 zákona o místních poplatcích
[9] § 14a odst. 4 zákona o místních poplatcích
[10] § 11 odst. 1 zákona o místních poplatcích
[11] § 11 odst. 3 zákona o místních poplatcích

Příloha č. 1 – seznam parcel
Příloha č. 2 – grafické vyznačení

.....
Mgr. František Lufinka
starosta

.....
Mgr. Ivan Mališ
místostarosta

Záznam o zveřejnění předpisu na úřední desce:

Vyvěšeno na úřední desce městského úřadu a zveřejněno v elektronické podobě umožňující dálkový přístup dne:

Sejmuto z úřední desky městského úřadu dne:

Příloha č. 1 k obecně závazné vyhlášce č. 1/2019

Soupis parcel KN

Údaje katastru nemovitostí

Okres: **3504 Jablonec nad Nisou** Obec: **563871 Železný Brod**

Kat. území: **796131 Bzí u Železného Brodu**

Parcela	Díl	Výměra [m2]	KV	Druh pozemku	Způsob využití	LV	Mapa	Budova
12	0	250	0	ostat.pl.	zeleň	10001	KMD	
28/2	0	134	0	ostat.pl.	ostat.komunikace	10001	KMD	
43/4	0	520	0	ostat.pl.	ostat.komunikace	10001	KMD	
50/1	0	248	0	ostat.pl.	manipulační pl.	10001	KMD	
67/7	0	190	0	ostat.pl.	ostat.komunikace	10001	KMD	
74/2	0	478	0	ostat.pl.	hřbitov-urn.háj	10001	KMD	
130	0	20	0	ostat.pl.	silnice	92	KMD	
486/4	0	134	0	ostat.pl.	ostat.komunikace	10001	KMD	
528/1	0	191	0	ostat.pl.	ostat.komunikace	10001	KMD	
584/2	0	2092	0	travní p.		10001	KMD	
584/4	0	1032	0	orná půda		10001	KMD	
595	0	1801	0	ostat.pl.	manipulační pl.	10001	KMD	
639/2	0	111	0	travní p.		10001	KMD	
731/3	0	781	0	ostat.pl.	ostat.komunikace	10001	KMD	
773	0	115	0	ostat.pl.	ostat.komunikace	10001	KMD	
775/3	0	112	0	ostat.pl.	ostat.komunikace	10001	KMD	
860/1	0	501	0	ostat.pl.	ostat.komunikace	10001	KMD	
860/2	0	169	0	ostat.pl.	ostat.komunikace	10001	KMD	
860/3	0	1205	0	ostat.pl.	ostat.komunikace	10001	KMD	
861	0	219	0	ostat.pl.	ostat.komunikace	10001	KMD	
862	0	345	0	ostat.pl.	ostat.komunikace	10001	KMD	
863/1	0	2884	0	ostat.pl.	ostat.komunikace	10001	KMD	
863/3	0	25	0	ostat.pl.	ostat.komunikace	10001	KMD	
865	0	4388	0	ostat.pl.	ostat.komunikace	10001	KMD	
866	0	2023	0	ostat.pl.	ostat.komunikace	10001	KMD	
867	0	25	0	ostat.pl.	ostat.komunikace	10001	KMD	
868/1	0	584	0	ostat.pl.	ostat.komunikace	10001	KMD	
868/3	0	822	0	ostat.pl.	ostat.komunikace	10001	KMD	
869	0	172	0	ostat.pl.	ostat.komunikace	10001	KMD	
870/1	0	3356	0	ostat.pl.	silnice	92	KMD	
870/2	0	283	0	ostat.pl.	ostat.komunikace	10001	KMD	
870/3	0	956	0	ostat.pl.	ostat.komunikace	10001	KMD	
870/4	0	1330	0	ostat.pl.	ostat.komunikace	10001	KMD	
871	0	2656	0	ostat.pl.	ostat.komunikace	10001	KMD	
872/1	0	2154	0	ostat.pl.	ostat.komunikace	10001	KMD	
874	0	345	0	ostat.pl.	ostat.komunikace	10001	KMD	
878	0	5467	0	ostat.pl.	ostat.komunikace	10001	KMD	
881/3	0	1459	0	ostat.pl.	ostat.komunikace	10001	KMD	
888/1	0	916	0	ostat.pl.	ostat.komunikace	10001	KMD	

Soupis parcel KN

Údaje katastru nemovitostí

Okres: **3504 Jablonec nad Nisou** Obec: **563871 Železný Brod**

Kat. území: **796131 Bzí u Železného Brodu**

Parcela	*Díl*	*Výměra [m2]*	*KV*	*Druh pozemku*	*Způsob využití*	*LV*	*Mapa*	*Budova*
888/3	**0**	**117**	**0**	**ostat.pl.**	**ostat.komunikace**	**10001**	**KMD**	
888/4	**0**	**117**	**0**	**ostat.pl.**	**ostat.komunikace**	**10001**	**KMD**	
889/1	**0**	**3646**	**0**	**ostat.pl.**	**ostat.komunikace**	**10001**	**KMD**	
891/1	**0**	**1145**	**0**	**ostat.pl.**	**ostat.komunikace**	**10001**	**KMD**	
891/2	**0**	**301**	**0**	**ostat.pl.**	**ostat.komunikace**	**10001**	**KMD**	
891/3	**0**	**114**	**0**	**ostat.pl.**	**ostat.komunikace**	**10001**	**KMD**	
891/4	**0**	**245**	**0**	**ostat.pl.**	**ostat.komunikace**	**10001**	**KMD**	
894	**0**	**1882**	**0**	**ostat.pl.**	**ostat.komunikace**	**10001**	**KMD**	
907	**0**	**11321**	**0**	**ostat.pl.**	**silnice**	**92**	**KMD**	
979/1	**0**	**1290**	**0**	**ostat.pl.**	**ostat.komunikace**	**10001**	**KMD**	

Soupis parcel KN

Údaje katastru nemovitostí

Okres: **3504 Jablonec nad Nisou** Obec: **563871 Železný Brod**

Kat. území: **796158 Chlístov u Železného Brodu**

Parcela	*Díl*	*Výměra [m2]*	*KV*	*Druh pozemku*	*Způsob využití*	*LV*	*Mapa*	*Budova*
24	**0**	**183**	**0**	**travní p.**		**10001**	**KMD**	
211/2	**0**	**9**	**0**	**ostat.pl.**	**hřbitov-urn.háj**	**10001**	**KMD**	
664/2	**0**	**453**	**0**	**ostat.pl.**	**jiná plocha**	**10001**	**KMD**	
673/2	**0**	**279**	**0**	**ostat.pl.**	**ostat.komunikace**	**10001**	**KMD**	
677/11	**0**	**147**	**0**	**ostat.pl.**	**ostat.komunikace**	**10001**	**KMD**	
693/1	**0**	**6642**	**0**	**ostat.pl.**	**silnice**	**2393**	**KMD**	
695	**0**	**1439**	**0**	**ostat.pl.**	**ostat.komunikace**	**10001**	**KMD**	
699	**0**	**593**	**0**	**ostat.pl.**	**ostat.komunikace**	**10001**	**KMD**	
700	**0**	**1897**	**0**	**ostat.pl.**	**ostat.komunikace**	**10001**	**KMD**	
702	**0**	**223**	**0**	**ostat.pl.**	**ostat.komunikace**	**10001**	**KMD**	
703	**0**	**144**	**0**	**ostat.pl.**	**ostat.komunikace**	**10001**	**KMD**	
704/1	**0**	**2639**	**0**	**ostat.pl.**	**ostat.komunikace**	**10001**	**KMD**	
707	**0**	**307**	**0**	**ostat.pl.**	**ostat.komunikace**	**10001**	**KMD**	
708/1	**0**	**131**	**0**	**ostat.pl.**	**ostat.komunikace**	**10001**	**KMD**	
714/1	**0**	**5637**	**0**	**ostat.pl.**	**ostat.komunikace**	**10001**	**KMD**	
714/2	**0**	**242**	**0**	**ostat.pl.**	**ostat.komunikace**	**10001**	**KMD**	
715	**0**	**975**	**0**	**ostat.pl.**	**ostat.komunikace**	**10001**	**KMD**	
716/1	**0**	**836**	**0**	**ostat.pl.**	**ostat.komunikace**	**10001**	**KMD**	
716/2	**0**	**392**	**0**	**ostat.pl.**	**ostat.komunikace**	**10001**	**KMD**	
716/4	**0**	**41**	**0**	**ostat.pl.**	**ostat.komunikace**	**10001**	**KMD**	
716/5	**0**	**169**	**0**	**ostat.pl.**	**ostat.komunikace**	**10001**	**KMD**	
716/6	**0**	**18**	**0**	**ostat.pl.**	**ostat.komunikace**	**10001**	**KMD**	
717/1	**0**	**649**	**0**	**ostat.pl.**	**ostat.komunikace**	**10001**	**KMD**	
717/2	**0**	**1974**	**0**	**ostat.pl.**	**ostat.komunikace**	**10001**	**KMD**	
717/3	**0**	**52**	**0**	**ostat.pl.**	**ostat.komunikace**	**10001**	**KMD**	
717/10	**0**	**343**	**0**	**ostat.pl.**	**ostat.komunikace**	**10001**	**KMD**	
717/13	**0**	**72**	**0**	**ostat.pl.**	**ostat.komunikace**	**10001**	**KMD**	
721	**0**	**180**	**0**	**ostat.pl.**	**ostat.komunikace**	**10001**	**KMD**	
726	**0**	**193**	**0**	**ostat.pl.**	**ostat.komunikace**	**10001**	**KMD**	
727	**0**	**384**	**0**	**ostat.pl.**	**ostat.komunikace**	**10001**	**KMD**	
728/1	**0**	**620**	**0**	**ostat.pl.**	**ostat.komunikace**	**10001**	**KMD**	
728/2	**0**	**200**	**0**	**ostat.pl.**	**ostat.komunikace**	**10001**	**KMD**	
728/3	**0**	**16**	**0**	**ostat.pl.**	**ostat.komunikace**	**10001**	**KMD**	
729/1	**0**	**498**	**0**	**ostat.pl.**	**ostat.komunikace**	**10001**	**KMD**	
729/3	**0**	**482**	**0**	**ostat.pl.**	**ostat.komunikace**	**10001**	**KMD**	
733	**0**	**2500**	**0**	**ostat.pl.**	**ostat.komunikace**	**10001**	**KMD**	
734	**0**	**2467**	**0**	**ostat.pl.**	**ostat.komunikace**	**10001**	**KMD**	
739	**0**	**3563**	**0**	**ostat.pl.**	**ostat.komunikace**	**10001**	**KMD**	
740	**0**	**1064**	**0**	**ostat.pl.**	**ostat.komunikace**	**10001**	**KMD**	

Soupis parcel KN

Okres: **3504 Jablonec nad Nisou** Obec: **563871 Železný Brod**

Kat. území: **796158 Chlístov u Železného Brodu**

Parcela	Díl	Výměra [m2]	KV	Druh pozemku	Způsob využití	LV	Mapa	Budova
742	0	279	0	ostat.pl.	ostat.komunikace	10001	KMD	
744	0	5969	0	ostat.pl.	ostat.komunikace	10001	KMD	
746	0	1579	0	ostat.pl.	ostat.komunikace	10001	KMD	
755/1	0	27742	0	ostat.pl.	silnice	2393	KMD	
755/2	0	8393	0	ostat.pl.	silnice	92	KMD	
755/4	0	224	0	ostat.pl.	silnice	10001	KMD	
755/5	0	391	0	ostat.pl.	manipulační pl.	10001	KMD	
762/1	0	4658	0	ostat.pl.	silnice	92	KMD	
762/2	0	5473	0	ostat.pl.	silnice	92	KMD	
762/3	0	10865	0	ostat.pl.	silnice	92	KMD	
764/2	0	6	0	ostat.pl.	silnice	10001	KMD	

Soupis parcel KN

Údaje katastru nemovitostí

Okres: **3504 Jablonec nad Nisou** Obec: **563871 Železný Brod**

Kat. území: **644811 Horská Kamenice**

Parcela	*Díl*	*Výměra [m2]*	*KV*	*Druh pozemku*	*Způsob využití*	*LV*	*Mapa*	*Budova*
13/6	0	86	0	ostat.pl.	ostat.komunikace	10001	KMD	
14/15	0	127	0	ostat.pl.	ostat.komunikace	10001	KMD	
43/1	0	670	0	ostat.pl.	manipulační pl.	10001	KMD	
43/3	0	13	0	ostat.pl.	ostat.komunikace	10001	KMD	
57	0	773	0	ostat.pl.	sport.a rekr.pl.	10001	KMD	
60/1	0	452	0	ostat.pl.	ostat.komunikace	10001	KMD	
60/7	0	397	0	ostat.pl.	manipulační pl.	10001	KMD	
60/8	0	670	0	ostat.pl.	ostat.komunikace	10001	KMD	
60/10	0	78	0	ostat.pl.	manipulační pl.	10001	KMD	
71/6	0	78	0	ostat.pl.	manipulační pl.	10001	KMD	
71/7	0	76	0	ostat.pl.	manipulační pl.	10001	KMD	
122	0	83	0	ostat.pl.	manipulační pl.	10001	KMD	
209/9	0	490	0	ostat.pl.	ostat.komunikace	10001	KMD	
209/10	0	329	0	ostat.pl.	ostat.komunikace	10001	KMD	
209/11	0	211	0	ostat.pl.	ostat.komunikace	10001	KMD	
209/23	0	160	0	ostat.pl.	ostat.komunikace	10001	KMD	
260/2	0	1825	0	ostat.pl.	hřbitov-urn.háj	10001	KMD	
678	0	237	0	ostat.pl.	neplodná půda	10001	KMD	
824	0	223	0	ostat.pl.	neplodná půda	10001	KMD	
854/2	0	112	0	ostat.pl.	jiná plocha	10001	KMD	
854/8	0	53	0	ostat.pl.	manipulační pl.	10001	KMD	
1050	0	8885	0	ostat.pl.	neplodná půda	10001	KMD	
1154	0	162	0	ostat.pl.	neplodná půda	10001	KMD	
1179/1	0	378	0	ostat.pl.	ostat.komunikace	10001	KMD	
1179/2	0	1102	0	ostat.pl.	ostat.komunikace	10001	KMD	
1179/3	0	284	0	ostat.pl.	manipulační pl.	10001	KMD	
1179/4	0	33	0	ostat.pl.	manipulační pl.	10001	KMD	
1180/1	0	753	0	ostat.pl.	ostat.komunikace	10001	KMD	
1180/2	0	2958	0	ostat.pl.	ostat.komunikace	10001	KMD	
1181	0	504	0	ostat.pl.	ostat.komunikace	10001	KMD	
1182	0	496	0	ostat.pl.	ostat.komunikace	10001	KMD	
1183	0	267	0	ostat.pl.	ostat.komunikace	10001	KMD	
1184	0	83	0	ostat.pl.	ostat.komunikace	10001	KMD	
1185	0	339	0	ostat.pl.	ostat.komunikace	10001	KMD	
1186/1	0	694	0	ostat.pl.	ostat.komunikace	10001	KMD	
1187/1	0	191	0	ostat.pl.	ostat.komunikace	10001	KMD	
1190	0	2875	0	ostat.pl.	ostat.komunikace	10001	KMD	
1191	0	359	0	ostat.pl.	ostat.komunikace	10001	KMD	
1192	0	39	0	ostat.pl.	ostat.komunikace	10001	KMD	

Okres: **3504 Jablonec nad Nisou** Obec: **563871 Železný Brod**

Kat. území: **644811 Horská Kamenice**

Parcela	*Díl*	*Výměra [m2]*	*KV*	*Druh pozemku*	*Způsob využití*	*LV*	*Mapa*	*Budova*
1193	**0**	**194**	**0**	**ostat.pl.**	**ostat.komunikace**	**10001**	**KMD**	
1194	**0**	**158**	**0**	**ostat.pl.**	**ostat.komunikace**	**10001**	**KMD**	
1195	**0**	**615**	**0**	**ostat.pl.**	**ostat.komunikace**	**10001**	**KMD**	
1196/1	**0**	**6676**	**0**	**ostat.pl.**	**ostat.komunikace**	**10001**	**KMD**	
1196/2	**0**	**131**	**0**	**ostat.pl.**	**ostat.komunikace**	**10001**	**KMD**	
1198	**0**	**366**	**0**	**ostat.pl.**	**ostat.komunikace**	**10001**	**KMD**	
1199/1	**0**	**2356**	**0**	**ostat.pl.**	**ostat.komunikace**	**10001**	**KMD**	
1199/2	**0**	**562**	**0**	**ostat.pl.**	**ostat.komunikace**	**10001**	**KMD**	
1200	**0**	**137**	**0**	**ostat.pl.**	**ostat.komunikace**	**10001**	**KMD**	
1201/1	**0**	**173**	**0**	**ostat.pl.**	**ostat.komunikace**	**10001**	**KMD**	
1201/2	**0**	**91**	**0**	**ostat.pl.**	**ostat.komunikace**	**10001**	**KMD**	
1201/3	**0**	**30**	**0**	**ostat.pl.**	**ostat.komunikace**	**10001**	**KMD**	
1202	**0**	**1586**	**0**	**ostat.pl.**	**ostat.komunikace**	**10001**	**KMD**	
1203	**0**	**375**	**0**	**ostat.pl.**	**ostat.komunikace**	**10001**	**KMD**	
1205/1	**0**	**1026**	**0**	**ostat.pl.**	**ostat.komunikace**	**10001**	**KMD**	
1205/3	**0**	**184**	**0**	**ostat.pl.**	**ostat.komunikace**	**10001**	**KMD**	
1206	**0**	**5228**	**0**	**ostat.pl.**	**ostat.komunikace**	**10001**	**KMD**	
1207	**0**	**1228**	**0**	**ostat.pl.**	**ostat.komunikace**	**10001**	**KMD**	
1208	**0**	**5447**	**0**	**ostat.pl.**	**ostat.komunikace**	**10001**	**KMD**	
1213/1	**0**	**171**	**0**	**ostat.pl.**	**ostat.komunikace**	**10001**	**KMD**	
1214	**0**	**1985**	**0**	**ostat.pl.**	**ostat.komunikace**	**10001**	**KMD**	
1215/1	**0**	**471**	**0**	**ostat.pl.**	**ostat.komunikace**	**10001**	**KMD**	
1216/1	**0**	**2056**	**0**	**ostat.pl.**	**ostat.komunikace**	**10001**	**KMD**	
1216/3	**0**	**348**	**0**	**ostat.pl.**	**ostat.komunikace**	**10001**	**KMD**	
1217	**0**	**76**	**0**	**ostat.pl.**	**ostat.komunikace**	**10001**	**KMD**	
1218/1	**0**	**1623**	**0**	**ostat.pl.**	**ostat.komunikace**	**10001**	**KMD**	
1220/1	**0**	**591**	**0**	**ostat.pl.**	**ostat.komunikace**	**10001**	**KMD**	
1220/3	**0**	**2290**	**0**	**ostat.pl.**	**ostat.komunikace**	**10001**	**KMD**	
1221/4	**0**	**193**	**0**	**ostat.pl.**	**ostat.komunikace**	**10001**	**KMD**	
1221/5	**0**	**119**	**0**	**ostat.pl.**	**ostat.komunikace**	**10001**	**KMD**	
1221/6	**0**	**4**	**0**	**ostat.pl.**	**ostat.komunikace**	**10001**	**KMD**	
1221/7	**0**	**8**	**0**	**ostat.pl.**	**ostat.komunikace**	**10001**	**KMD**	
1223/1	**0**	**130**	**0**	**ostat.pl.**	**ostat.komunikace**	**10001**	**KMD**	
1223/2	**0**	**16**	**0**	**ostat.pl.**	**ostat.komunikace**	**10001**	**KMD**	
1230/1	**0**	**3543**	**0**	**ostat.pl.**	**ostat.komunikace**	**10001**	**KMD**	
1230/2	**0**	**67**	**0**	**ostat.pl.**	**ostat.komunikace**	**10001**	**KMD**	
1233/2	**0**	**407**	**0**	**ostat.pl.**	**ostat.komunikace**	**10001**	**KMD**	

Soupis parcel KN

Údaje katastru nemovitostí

Okres: **3504 Jablonec nad Nisou** Obec: **563871 Železný Brod**

Kat. území: **796140 Hrubá Horka**

Parcela	*Díl*	*Výměra [m2]*	*KV*	*Druh pozemku*	*Způsob využití*	*LV*	*Mapa*	*Budova*
81/3	0	60	0	ostat.pl.	ostat.komunikace	10001	KMD	
103/3	0	162	0	ostat.pl.	ostat.komunikace	10001	KMD	
181/2	0	894	0	ostat.pl.	manipulační pl.	10001	KMD	
1264/2	0	329	0	ostat.pl.	ostat.komunikace	10001	KMD	
1348	0	97	0	ostat.pl.	ostat.komunikace	10001	KMD	
1360/1	0	381	0	travní p.		10001	KMD	
1360/2	0	96	0	ostat.pl.	ostat.komunikace	10001	KMD	
1360/3	0	54	0	travní p.		10001	KMD	
1529/3	0	1857	0	ostat.pl.	ostat.komunikace	10001	KMD	
1570/1	0	160	0	ostat.pl.	ostat.komunikace	10001	KMD	
1570/2	0	15	0	ostat.pl.	ostat.komunikace	10001	KMD	
1571	0	210	0	ostat.pl.	ostat.komunikace	10001	KMD	
1574	0	169	0	ostat.pl.	ostat.komunikace	10001	KMD	
1575	0	306	0	ostat.pl.	ostat.komunikace	10001	KMD	
1576	0	862	0	ostat.pl.	ostat.komunikace	10001	KMD	
1577/1	0	3121	0	ostat.pl.	ostat.komunikace	10001	KMD	
1577/2	0	2892	0	ostat.pl.	ostat.komunikace	10001	KMD	
1577/3	0	600	0	ostat.pl.	ostat.komunikace	10001	KMD	
1577/4	0	1243	0	ostat.pl.	ostat.komunikace	10001	KMD	
1577/5	0	1556	0	ostat.pl.	ostat.komunikace	10001	KMD	
1578/1	0	6210	0	ostat.pl.	ostat.komunikace	10001	KMD	
1578/4	0	345	0	ostat.pl.	ostat.komunikace	10001	KMD	
1580	0	669	0	ostat.pl.	ostat.komunikace	10001	KMD	
1581	0	3999	0	ostat.pl.	ostat.komunikace	10001	KMD	
1583/1	0	2600	0	ostat.pl.	ostat.komunikace	10001	KMD	
1583/3	0	1263	0	ostat.pl.	ostat.komunikace	10001	KMD	
1584/2	0	205	0	ostat.pl.	ostat.komunikace	10001	KMD	
1584/3	0	1027	0	ostat.pl.	ostat.komunikace	10001	KMD	
1585	0	261	0	ostat.pl.	ostat.komunikace	10001	KMD	
1586/2	0	91	0	ostat.pl.	ostat.komunikace	10001	KMD	
1587	0	292	0	ostat.pl.	ostat.komunikace	10001	KMD	
1591/1	0	1317	0	ostat.pl.	ostat.komunikace	10001	KMD	
1592/2	0	1262	0	ostat.pl.	ostat.komunikace	10001	KMD	
1612	0	209	0	ostat.pl.	ostat.komunikace	10001	KMD	
1613	0	1967	0	ostat.pl.	ostat.komunikace	10001	KMD	
1615/1	0	551	0	ostat.pl.	ostat.komunikace	10001	KMD	
1615/2	0	2425	0	ostat.pl.	ostat.komunikace	10001	KMD	
1615/3	0	1429	0	ostat.pl.	ostat.komunikace	10001	KMD	
1616	0	839	0	ostat.pl.	ostat.komunikace	10001	KMD	

Okres: **3504 Jablonec nad Nisou** Obec: **563871 Železný Brod**

Kat. území: **796140 Hrubá Horka**

Parcela	*Díl*	*Výměra [m2]*	*KV*	*Druh pozemku*	*Způsob využití*	*LV*	*Mapa*	*Budova*
1617	**0**	**1370**	**0**	**ostat.pl.**	**ostat.komunikace**	**10001**	**KMD**	
1618/1	**0**	**251**	**0**	**ostat.pl.**	**ostat.komunikace**	**10001**	**KMD**	
1618/2	**0**	**1995**	**0**	**ostat.pl.**	**ostat.komunikace**	**10001**	**KMD**	
1619	**0**	**360**	**0**	**ostat.pl.**	**ostat.komunikace**	**10001**	**KMD**	
1620/1	**0**	**752**	**0**	**ostat.pl.**	**ostat.komunikace**	**10001**	**KMD**	
1626/1	**0**	**47**	**0**	**ostat.pl.**	**silnice**	**2450**	**KMD**	
1626/2	**0**	**28751**	**0**	**ostat.pl.**	**silnice**	**92**	**KMD**	
1629	**0**	**7975**	**0**	**ostat.pl.**	**silnice**	**92**	**KMD**	

Soupis parcel KN

Údaje katastru nemovitostí

Okres: **3504 Jablonec nad Nisou** Obec: **563871 Železný Brod**

Kat. území: **660906 Jirkov u Železného Brodu**

Parcela	*Díl*	*Výměra [m2]*	*KV*	*Druh pozemku*	*Způsob využití*	*LV*	*Mapa*	*Budova*
-84	0	65	0	zast. pl.	zbořeniště	10001	KMD	
45	0	573	0	ostat.pl.	ostat.komunikace	10001	KMD	
97/1	0	134	0	ostat.pl.	manipulační pl.	10001	KMD	
579/2	0	2773	0	ostat.pl.	ostat.komunikace	10001	KMD	
579/9	0	86	0	travní p.		10001	KMD	
579/10	0	127	0	travní p.		10001	KMD	
584/2	0	1742	0	ostat.pl.	sport.a rekr.pl.	10001	KMD	
589	0	1390	0	ostat.pl.	sport.a rekr.pl.	10001	KMD	
656/10	0	766	0	ostat.pl.	ostat.komunikace	10001	KMD	
885/1	0	328	0	travní p.		10001	KMD	
885/2	0	1114	0	ostat.pl.	manipulační pl.	10001	KMD	
894/1	0	461	0	travní p.		10001	KMD	
914	0	245	0	ostat.pl.	manipulační pl.	10001	KMD	
1083	0	1525	0	ostat.pl.	ostat.komunikace	10001	KMD	
2186/1	0	3025	0	ostat.pl.	ostat.komunikace	10001	KMD	
2186/2	0	176	0	ostat.pl.	ostat.komunikace	10001	KMD	
2186/3	0	629	0	ostat.pl.	ostat.komunikace	10001	KMD	
2186/4	0	72	0	ostat.pl.	ostat.komunikace	10001	KMD	
2186/5	0	1320	0	ostat.pl.	ostat.komunikace	10001	KMD	
2186/6	0	2116	0	ostat.pl.	ostat.komunikace	10001	KMD	
2186/7	0	532	0	ostat.pl.	ostat.komunikace	10001	KMD	
2186/8	0	140	0	ostat.pl.	ostat.komunikace	10001	KMD	
2188	0	306	0	ostat.pl.	ostat.komunikace	96	KMD	
2189	0	903	0	ostat.pl.	ostat.komunikace	10001	KMD	
2190	0	169	0	ostat.pl.	ostat.komunikace	10001	KMD	
2192/2	0	81	0	ostat.pl.	ostat.komunikace	10001	KMD	
2198	0	104	0	ostat.pl.	ostat.komunikace	10001	KMD	
2199/1	0	422	0	ostat.pl.	ostat.komunikace	10001	KMD	
2199/2	0	189	0	ostat.pl.	ostat.komunikace	10001	KMD	
2200/1	0	6462	0	ostat.pl.	ostat.komunikace	10001	KMD	
2200/2	0	759	0	ostat.pl.	ostat.komunikace	10001	KMD	
2201	0	468	0	ostat.pl.	ostat.komunikace	10001	KMD	
2210	0	6536	0	ostat.pl.	ostat.komunikace	10001	KMD	
2216	0	827	0	ostat.pl.	ostat.komunikace	10001	KMD	
2218	0	590	0	ostat.pl.	ostat.komunikace	10001	KMD	
2219	0	518	0	ostat.pl.	ostat.komunikace	10001	KMD	
2221	0	789	0	ostat.pl.	ostat.komunikace	10001	KMD	
2222/1	0	341	0	ostat.pl.	ostat.komunikace	10001	KMD	
2222/2	0	10	0	ostat.pl.	ostat.komunikace	10001	KMD	

Soupis parcel KN

Okres: **3504 Jablonec nad Nisou** Obec: **563871 Železný Brod**

Kat. území: **660906 Jirkov u Železného Brodu**

Parcela	Díl	Výměra [m2]	KV	Druh pozemku	Způsob využití	LV	Mapa	Budova
2223	0	223	0	ostat.pl.	ostat.komunikace	10001	KMD	
2224/1	0	1767	0	ostat.pl.	ostat.komunikace	10001	KMD	
2224/2	0	778	0	ostat.pl.	ostat.komunikace	10001	KMD	
2225/2	0	652	0	ostat.pl.	ostat.komunikace	10001	KMD	
2225/3	0	351	0	ostat.pl.	ostat.komunikace	10001	KMD	
2226	0	1683	0	ostat.pl.	ostat.komunikace	10001	KMD	
2227	0	317	0	ostat.pl.	ostat.komunikace	10001	KMD	
2228	0	349	0	ostat.pl.	ostat.komunikace	10001	KMD	
2229	0	151	0	ostat.pl.	ostat.komunikace	10001	KMD	
2231	0	2737	0	ostat.pl.	ostat.komunikace	10001	KMD	
2233	0	870	0	ostat.pl.	ostat.komunikace	10001	KMD	
2234	0	216	0	ostat.pl.	ostat.komunikace	10001	KMD	
2235	0	2216	0	ostat.pl.	ostat.komunikace	10001	KMD	
2236	0	2813	0	ostat.pl.	ostat.komunikace	10001	KMD	
2237	0	65	0	ostat.pl.	ostat.komunikace	10001	KMD	
2238	0	874	0	ostat.pl.	ostat.komunikace	10001	KMD	
2239	0	957	0	ostat.pl.	ostat.komunikace	10001	KMD	
2240	0	496	0	ostat.pl.	ostat.komunikace	10001	KMD	
2241	0	593	0	ostat.pl.	ostat.komunikace	10001	KMD	
2243	0	216	0	ostat.pl.	ostat.komunikace	10001	KMD	
2244	0	2385	0	ostat.pl.	ostat.komunikace	10001	KMD	
2245/1	0	662	0	ostat.pl.	ostat.komunikace	10001	KMD	
2262/1	0	1295	0	ostat.pl.	ostat.komunikace	10001	KMD	
2303	0	18068	0	ostat.pl.	silnice	276	KMD	

Soupis parcel KN

Údaje katastru nemovitostí

Okres: 3504 Jablonec nad Nisou
Obec: 563871 Železný Brod
Kat. území: 660914 Střevelná

Parcela	Díl	Výměra [m2]	KV	Druh pozemku	Způsob využití	LV	Mapa	Budova
591/15	0	518	0	ostat.pl.	manipulační pl.	10001	KMD	
608	0	192	0	ostat.pl.	manipulační pl.	10001	KMD	
609	0	50	0	ostat.pl.	manipulační pl.	10001	KMD	
614/3	0	54	0	ostat.pl.	manipulační pl.	10001	KMD	
627/2	0	86	0	ostat.pl.	ostat.komunikace	10001	KMD	
786/4	0	142	0	travní p.		10001	KMD	
786/5	0	1882	0	travní p.		10001	KMD	
786/6	0	1398	0	lesní poz	les(ne hospodář)	10001	KMD	
786/7	0	503	0	travní p.		10001	KMD	
786/12	0	1089	0	ostat.pl.	ostat.komunikace	10001	KMD	
786/13	0	395	0	ostat.pl.	ostat.komunikace	10001	KMD	
786/14	0	2411	0	ostat.pl.	ostat.komunikace	10001	KMD	
786/15	0	51	0	travní p.		10001	KMD	
786/16	0	10	0	ostat.pl.	ostat.komunikace	10001	KMD	
786/17	0	83	0	travní p.		10001	KMD	
786/18	0	127	0	travní p.		10001	KMD	
786/19	0	22	0	ostat.pl.	ostat.komunikace	10001	KMD	
786/20	0	4	0	travní p.		10001	KMD	
786/21	0	43	0	travní p.		10001	KMD	
786/22	0	12	0	ostat.pl.	ostat.komunikace	10001	KMD	
786/23	0	99	0	travní p.		10001	KMD	
786/24	0	25	0	ostat.pl.	ostat.komunikace	10001	KMD	
786/25	0	111	0	travní p.		10001	KMD	
786/26	0	105	0	travní p.		10001	KMD	
786/27	0	80	0	lesní poz	les(ne hospodář)	10001	KMD	
786/28	0	48	0	ostat.pl.	ostat.komunikace	10001	KMD	
786/29	0	517	0	lesní poz	les(ne hospodář)	10001	KMD	
786/30	0	405	0	travní p.		10001	KMD	
786/31	0	37	0	ostat.pl.	ostat.komunikace	10001	KMD	
786/32	0	580	0	travní p.		10001	KMD	
786/33	0	676	0	travní p.		10001	KMD	
786/34	0	775	0	travní p.		10001	KMD	
786/35	0	86	0	travní p.		10001	KMD	
1578/2	0	304	0	ostat.pl.	ostat.komunikace	10001	KMD	
1578/3	0	270	0	ostat.pl.	ostat.komunikace	10001	KMD	
1578/4	0	61	0	ostat.pl.	ostat.komunikace	10001	KMD	
1578/7	0	165	0	ostat.pl.	ostat.komunikace	10001	KMD	
1590	0	1582	0	ostat.pl.	ostat.komunikace	10001	KMD	
1591/2	0	2363	0	ostat.pl.	ostat.komunikace	10001	KMD	

Soupis parcel KN

Okres: 3504 Jablonec nad Nisou Obec: 563871 Železný Brod
Kat. území: 660914 Střevelná

Parcela	Díl	Výměra [m2]	KV	Druh pozemku	Způsob využití	LV	Mapa	Budova
1592/1	0	1981	0	ostat.pl.	ostat.komunikace	10001	KMD	
1593/1	0	823	0	ostat.pl.	ostat.komunikace	10001	KMD	
1594	0	468	0	ostat.pl.	ostat.komunikace	10001	KMD	
1596	0	338	0	ostat.pl.	ostat.komunikace	10001	KMD	
1598	0	94	0	ostat.pl.	ostat.komunikace	10001	KMD	
1599/1	0	334	0	ostat.pl.	ostat.komunikace	10001	KMD	
1599/2	0	10	0	ostat.pl.	ostat.komunikace	10001	KMD	
1600	0	288	0	ostat.pl.	ostat.komunikace	10001	KMD	
1601	0	205	0	ostat.pl.	ostat.komunikace	10001	KMD	
1602/1	0	1509	0	ostat.pl.	ostat.komunikace	10001	KMD	
1602/2	0	398	0	ostat.pl.	ostat.komunikace	10001	KMD	
1602/3	0	45	0	ostat.pl.	ostat.komunikace	10001	KMD	
1603/1	0	1312	0	ostat.pl.	ostat.komunikace	10001	KMD	
1603/2	0	1074	0	ostat.pl.	ostat.komunikace	10001	KMD	
1603/3	0	10	0	ostat.pl.	ostat.komunikace	10001	KMD	
1608	0	1716	0	ostat.pl.	ostat.komunikace	10001	KMD	
1609	0	759	0	ostat.pl.	ostat.komunikace	10001	KMD	
1610/1	0	937	0	ostat.pl.	ostat.komunikace	10001	KMD	
1610/2	0	587	0	ostat.pl.	ostat.komunikace	10001	KMD	
1610/3	0	508	0	ostat.pl.	ostat.komunikace	10001	KMD	
1611	0	2786	0	ostat.pl.	ostat.komunikace	10001	KMD	
1626/1	0	5230	0	ostat.pl.	silnice	276	KMD	
1628	0	2294	0	ostat.pl.	ostat.komunikace	10001	KMD	

Soupis parcel KN

Údaje katastru nemovitostí

Okres: **3504 Jablonec nad Nisou** Obec: **563871 Železný Brod**

Kat. území: **796221 Železný Brod**

Parcela	Díl	Výměra [m2]	KV	Druh pozemku	Způsob využití	LV	Mapa	Budova
12/2	0	470	2	ostat.pl.	ostat.komunikace	10001	DKM	
29	0	47	2	ostat.pl.	ostat.komunikace	10001	DKM	
31	0	176	0	ostat.pl.	ostat.komunikace	10001	DKM	
42	0	177	2	ostat.pl.	ostat.komunikace	10001	DKM	
46/2	0	211	0	ostat.pl.	manipulační pl.	10001	DKM	
67/1	0	3387	0	ostat.pl.	zeleň	10001	DKM	
74/6	0	617	2	ostat.pl.	jiná plocha	10001	DKM	
93	0	169	2	ostat.pl.	ostat.komunikace	10001	DKM	
100/1	0	605	0	ostat.pl.	zeleň	10001	DKM	
100/3	0	1043	0	ostat.pl.	zeleň	10001	DKM	
114/1	0	1412	0	ostat.pl.	ostat.komunikace	10001	DKM	
114/4	0	814	0	ostat.pl.	ostat.komunikace	10001	DKM	
114/7	0	593	0	ostat.pl.	ostat.komunikace	10001	DKM	
114/9	0	67	0	ostat.pl.	ostat.komunikace	10001	DKM	
126/1	0	228	2	ostat.pl.	ostat.komunikace	10001	DKM	
127/1	0	181	2	ostat.pl.	zeleň	10001	DKM	
133/1	0	364	0	ostat.pl.	ostat.komunikace	10001	DKM	
137	0	990	2	travní p.		10001	DKM	
139	0	115	2	ostat.pl.	ostat.komunikace	10001	DKM	
147	0	776	2	zahrada		10001	DKM	
148/1	0	529	2	ostat.pl.	zeleň	10001	DKM	
148/2	0	311	2	ostat.pl.	zeleň	10001	DKM	
150	0	154	2	zast. pl.	zbořeniště	10001	DKM	
151	0	904	2	ostat.pl.	zeleň	10001	DKM	
152	0	238	2	zast. pl.	zbořeniště	10001	DKM	
153	0	122	2	ostat.pl.	zeleň	10001	DKM	
154/1	0	1016	2	ostat.pl.	zeleň	10001	DKM	
154/2	0	53	2	ostat.pl.	zeleň	10001	DKM	
154/3	0	849	2	ostat.pl.	zeleň	10001	DKM	
158	0	219	2	ostat.pl.	zeleň	10001	DKM	
159	0	339	2	ostat.pl.	zeleň	10001	DKM	
160	0	219	2	zast. pl.	zbořeniště	10001	DKM	
182	0	54	2	ostat.pl.	ostat.komunikace	10001	DKM	
191	0	31	2	ostat.pl.	ostat.komunikace	10001	DKM	
202	0	387	2	ostat.pl.	ostat.komunikace	10001	DKM	
236	0	197	2	ostat.pl.	ostat.komunikace	10001	DKM	
243	0	140	2	ostat.pl.	manipulační pl.	10001	DKM	
244/1	0	566	2	ostat.pl.	zeleň	10001	DKM	
278	0	34	2	ostat.pl.	zeleň	10001	DKM	

Okres: **3504 Jablonec nad Nisou** Obec: **563871 Železný Brod**

Kat. území: **796221 Železný Brod**

Parcela	*Díl*	*Výměra [m2]*	*KV*	*Druh pozemku*	*Způsob využití*	*LV*	*Mapa*	*Budova*
289	0	199	2	ostat.pl.	zeleň	10001	DKM	
292	0	250	2	ostat.pl.	zeleň	10001	DKM	
298	0	95	2	ostat.pl.	ostat.komunikace	10001	DKM	
381	0	42	2	ostat.pl.	ostat.komunikace	10001	DKM	
387	0	122	2	ostat.pl.	ostat.komunikace	10001	DKM	
390	0	41	2	ostat.pl.	ostat.komunikace	10001	DKM	
419	0	671	2	travní p.		1718	DKM	
421	0	1483	2	ostat.pl.	zeleň	1718	DKM	
427	0	122	2	ostat.pl.	zeleň	10001	DKM	
428	0	65	2	ostat.pl.	ostat.komunikace	10001	DKM	
429	0	112	2	ostat.pl.	zeleň	10001	DKM	
430	0	233	2	ostat.pl.	zeleň	10001	DKM	
431	0	228	2	ostat.pl.	zeleň	10001	DKM	
435	0	225	2	ostat.pl.	ostat.komunikace	10001	DKM	
439	0	1008	2	ostat.pl.	neplodná půda	10001	DKM	
440	0	129	2	zast. pl.	zbořeniště	10001	DKM	
441	0	266	2	ostat.pl.	manipulační pl.	10001	DKM	
442/1	0	320	2	ostat.pl.	ostat.komunikace	10001	DKM	
443/1	0	520	0	travní p.		10001	DKM	
444	0	789	2	ostat.pl.	zeleň	10001	DKM	
448/1	0	452	2	ostat.pl.	manipulační pl.	10001	DKM	
448/2	0	67	2	ostat.pl.	ostat.komunikace	10001	DKM	
448/4	0	997	2	ostat.pl.	manipulační pl.	10001	DKM	
448/5	0	745	2	ostat.pl.	manipulační pl.	2669	DKM	
448/6	0	1051	2	ostat.pl.	manipulační pl.	10001	DKM	
452/1	0	3350	0	ostat.pl.	neplodná půda	10001	DKM	
452/2	0	29	2	ostat.pl.	ostat.komunikace	10001	DKM	
452/3	0	170	2	ostat.pl.	ostat.komunikace	10001	DKM	
456	0	282	0	zahrada		10001	DKM	
458	0	1307	0	ostat.pl.	zeleň	10001	DKM	
471	0	2472	2	ostat.pl.	ostat.komunikace	10001	DKM	
472/1	0	5143	2	ostat.pl.	ostat.komunikace	10001	DKM	
472/5	0	552	2	ostat.pl.	ostat.komunikace	10001	DKM	
475	0	426	2	ostat.pl.	jiná plocha	10001	DKM	
476/1	0	4599	0	ostat.pl.	zeleň	10001	DKM	
476/12	0	1432	2	ostat.pl.	zeleň	10001	DKM	
476/13	0	166	2	ostat.pl.	zeleň	10001	DKM	
476/14	0	3583	0	ostat.pl.	ostat.komunikace	10001	DKM	
476/15	0	913	2	ostat.pl.	ostat.komunikace	10001	DKM	

Okres: 3504 Jablonec nad Nisou Obec: 563871 Železný Brod

Kat. území: 796221 Železný Brod

Parcela	Díl	Výměra [m2]	KV	Druh pozemku	Způsob využití	LV	Mapa	Budova
476/16	0	977	2	ostat.pl.	zeleň	10001	DKM	
476/17	0	116	2	ostat.pl.	ostat.komunikace	10001	DKM	
476/18	0	150	2	ostat.pl.	zeleň	10001	DKM	
476/20	0	198	2	ostat.pl.	zeleň	10001	DKM	
476/21	0	2113	2	ostat.pl.	zeleň	10001	DKM	
476/23	0	383	2	ostat.pl.	ostat.komunikace	10001	DKM	
476/24	0	505	2	ostat.pl.	zeleň	10001	DKM	
476/26	0	3270	2	ostat.pl.	zeleň	10001	DKM	
476/28	0	191	2	ostat.pl.	ostat.komunikace	10001	DKM	
476/29	0	538	2	ostat.pl.	zeleň	10001	DKM	
476/30	0	867	2	ostat.pl.	ostat.komunikace	10001	DKM	
476/31	0	207	2	ostat.pl.	ostat.komunikace	10001	DKM	
476/32	0	186	2	ostat.pl.	zeleň	10001	DKM	
476/33	0	83	2	ostat.pl.	ostat.komunikace	10001	DKM	
476/34	0	399	2	ostat.pl.	zeleň	10001	DKM	
476/36	0	338	2	ostat.pl.	ostat.komunikace	10001	DKM	
476/37	0	69	2	ostat.pl.	ostat.komunikace	10001	DKM	
476/38	0	499	2	ostat.pl.	zeleň	10001	DKM	
476/39	0	306	2	ostat.pl.	ostat.komunikace	10001	DKM	
476/40	0	83	2	ostat.pl.	ostat.komunikace	10001	DKM	
476/41	0	267	2	ostat.pl.	zeleň	10001	DKM	
476/42	0	125	2	ostat.pl.	ostat.komunikace	10001	DKM	
476/43	0	91	2	ostat.pl.	ostat.komunikace	10001	DKM	
476/44	0	298	2	ostat.pl.	zeleň	10001	DKM	
476/45	0	233	2	ostat.pl.	ostat.komunikace	10001	DKM	
476/46	0	115	2	ostat.pl.	ostat.komunikace	10001	DKM	
476/54	0	608	2	ostat.pl.	ostat.komunikace	10001	DKM	
476/55	0	512	2	ostat.pl.	zeleň	10001	DKM	
476/56	0	117	2	ostat.pl.	ostat.komunikace	10001	DKM	
476/57	0	2054	2	ostat.pl.	zeleň	10001	DKM	
476/58	0	279	2	ostat.pl.	ostat.komunikace	10001	DKM	
477/1	0	896	2	ostat.pl.	manipulační pl.	10001	DKM	
512/1	0	1875	0	ostat.pl.	ostat.komunikace	10001	DKM	
547/2	0	417	2	ostat.pl.	ostat.komunikace	10001	DKM	
553	0	239	2	ostat.pl.	ostat.komunikace	10001	DKM	
597	0	355	2	travní p.		10001	DKM	
619/2	0	156	0	ostat.pl.	manipulační pl.	10001	DKM	
622	0	683	2	ostat.pl.	zeleň	10001	DKM	
629/3	0	225	2	ostat.pl.	ostat.komunikace	10001	DKM	

Okres: 3504 Jablonec nad Nisou Obec: 563871 Železný Brod

Kat. území: 796221 Železný Brod

Parcela	Díl	Výměra [m2]	KV	Druh pozemku	Způsob využití	LV	Mapa	Budova
639/1	0	341	0	ostat.pl.	ostat.komunikace	10001	DKM	
639/2	0	106	0	ostat.pl.	ostat.komunikace	10001	DKM	
640/1	0	210	0	ostat.pl.	manipulační pl.	10001	DKM	
645/1	0	2467	2	zahrada		10001	DKM	
646	0	911	2	ostat.pl.	neplodná půda	10001	DKM	
661	0	228	0	ostat.pl.	ostat.komunikace	10001	DKM	
667	0	2234	2	ostat.pl.	ostat.komunikace	10001	DKM	
697	0	799	2	ostat.pl.	silnice	10001	DKM	
709/3	0	255	2	ostat.pl.	ostat.komunikace	10001	DKM	
710/1	0	1688	2	ostat.pl.	zeleň	10001	DKM	
710/2	0	1131	2	ostat.pl.	ostat.komunikace	10001	DKM	
710/31	0	245	2	ostat.pl.	ostat.komunikace	10001	DKM	
711/1	0	4248	2	ostat.pl.	zeleň	10001	DKM	
711/3	0	94	2	ostat.pl.	ostat.komunikace	10001	DKM	
711/4	0	460	2	ostat.pl.	zeleň	10001	DKM	
716/1	0	331	2	ostat.pl.	manipulační pl.	10001	DKM	
716/3	0	214	2	ostat.pl.	manipulační pl.	10001	DKM	
739/1	0	2108	2	ostat.pl.	zeleň	10001	DKM	
769/2	0	820	2	zast. pl.	společný dvůr	10001	DKM	
776	0	975	2	ostat.pl.	jiná plocha	10001	DKM	
787/1	0	463	2	ostat.pl.	ostat.komunikace	10001	DKM	
787/2	0	84	2	ostat.pl.	ostat.komunikace	10001	DKM	
791/1	0	2014	2	ostat.pl.	ostat.komunikace	10001	DKM	
805	0	226	2	ostat.pl.	zeleň	1735	DKM	
806	0	329	2	ostat.pl.	jiná plocha	10001	DKM	
807/1	0	1960	2	travní p.		10001	DKM	
807/2	0	121	2	travní p.		1528	DKM	
808	0	367	2	travní p.		10001	DKM	
809/1	0	2682	2	ostat.pl.	manipulační pl.	10001	DKM	
810/1	0	6555	2	ostat.pl.	manipulační pl.	10001	DKM	
810/3	0	556	2	ostat.pl.	ostat.komunikace	10001	DKM	
812/2	0	1698	2	ostat.pl.	manipulační pl.	10001	DKM	
816	0	1198	2	ostat.pl.	ostat.komunikace	10001	DKM	
828	0	1696	2	ostat.pl.	zeleň	10001	DKM	
849/3	0	907	2	ostat.pl.	ostat.komunikace	10001	DKM	
849/4	0	117	2	ostat.pl.	ostat.komunikace	10001	DKM	
849/5	0	82	2	ostat.pl.	zeleň	10001	DKM	
849/6	0	110	2	ostat.pl.	ostat.komunikace	10001	DKM	
849/7	0	1122	2	ostat.pl.	zeleň	10001	DKM	

Okres: **3504 Jablonec nad Nisou** Obec: **563871 Železný Brod**

Kat. území: **796221 Železný Brod**

Parcela	*Díl*	*Výměra [m2]*	*KV*	*Druh pozemku*	*Způsob využití*	*LV*	*Mapa*	*Budova*
850	0	1164	2	ostat.pl.	ostat.komunikace	10001	DKM	
854	0	1474	0	ostat.pl.	ostat.komunikace	10001	DKM	
855	0	386	2	ostat.pl.	ostat.komunikace	10001	DKM	
856	0	1379	2	ostat.pl.	ostat.komunikace	10001	DKM	
869	0	1236	2	ostat.pl.	ostat.komunikace	10001	DKM	
878/2	0	111	2	ostat.pl.	ostat.komunikace	10001	DKM	
891	0	724	2	ostat.pl.	zeleň	10001	DKM	
893	0	308	2	ostat.pl.	ostat.komunikace	10001	DKM	
911	0	1667	2	ostat.pl.	ostat.komunikace	10001	DKM	
931/2	0	856	0	ostat.pl.	ostat.komunikace	10001	DKM	
935	0	665	2	ostat.pl.	ostat.komunikace	10001	DKM	
940	0	478	0	ostat.pl.	ostat.komunikace	10001	DKM	
961	0	4945	0	ostat.pl.	ostat.komunikace	10001	DKM	
977/2	0	42	2	ostat.pl.	manipulační pl.	10001	DKM	
996/1	0	1126	2	ostat.pl.	manipulační pl.	10001	DKM	
996/2	0	654	2	zahrada		10001	DKM	
996/3	0	1246	2	ostat.pl.	manipulační pl.	10001	DKM	
996/4	0	308	2	ostat.pl.	manipulační pl.	10001	DKM	
996/5	0	522	2	ostat.pl.	manipulační pl.	10001	DKM	
996/6	0	368	2	ostat.pl.	manipulační pl.	10001	DKM	
996/7	0	829	2	ostat.pl.	manipulační pl.	10001	DKM	
996/8	0	382	2	ostat.pl.	manipulační pl.	10001	DKM	
997	0	591	2	zahrada		10001	DKM	
1006	0	97	2	ostat.pl.	ostat.komunikace	10001	DKM	
1026	0	255	2	ostat.pl.	ostat.komunikace	10001	DKM	
1044	0	126	2	ostat.pl.	ostat.komunikace	10001	DKM	
1060	0	385	2	ostat.pl.	zeleň	10001	DKM	
1061	0	421	2	ostat.pl.	ostat.komunikace	10001	DKM	
1064	0	1569	2	zahrada		10001	DKM	
1065	0	479	2	zast. pl.	zbořeniště	10001	DKM	
1066	0	155	2	zast. pl.	zbořeniště	10001	DKM	
1067	0	1817	2	zahrada		10001	DKM	
1068	0	436	2	ostat.pl.	ostat.komunikace	10001	DKM	
1075	0	400	2	ostat.pl.	ostat.komunikace	10001	DKM	
1084	0	237	2	ostat.pl.	ostat.komunikace	10001	DKM	
1090	0	500	2	ostat.pl.	ostat.komunikace	10001	DKM	
1095	0	1610	2	zahrada		10001	DKM	
1096	0	472	2	zahrada		10001	DKM	
1119	0	870	2	ostat.pl.	ostat.komunikace	10001	DKM	

Okres: 3504 Jablonec nad Nisou Obec: 563871 Železný Brod

Kat. území: 796221 Železný Brod

Parcela	Díl	Výměra [m2]	KV	Druh pozemku	Způsob využití	LV	Mapa	Budova
1142	0	232	2	ostat.pl.	ostat.komunikace	10001	DKM	
1143/1	0	601	2	ostat.pl.	ostat.komunikace	10001	DKM	
1143/2	0	652	2	ostat.pl.	ostat.komunikace	10001	DKM	
1172/1	0	114	2	ostat.pl.	neplodná půda	10001	DKM	
1173	0	269	2	ostat.pl.	ostat.komunikace	10001	DKM	
1194	0	822	0	ostat.pl.	ostat.komunikace	10001	DKM	
1208	0	50	2	ostat.pl.	ostat.komunikace	10001	DKM	
1227/1	0	1438	0	ostat.pl.	jiná plocha	10001	DKM	
1231/1	0	617	2	ostat.pl.	jiná plocha	10001	DKM	
1231/2	0	1023	2	ostat.pl.	jiná plocha	10001	DKM	
1242	0	573	2	ostat.pl.	ostat.komunikace	1718	DKM	
1243	0	530	2	ostat.pl.	manipulační pl.	1718	DKM	
1257	0	682	2	ostat.pl.	ostat.komunikace	10001	DKM	
1267	0	417	2	ostat.pl.	ostat.komunikace	3006	DKM	
1286	0	241	2	ostat.pl.	ostat.komunikace	10001	DKM	
1301/1	0	11261	2	ostat.pl.	zeleň	10001	DKM	
1302	0	550	2	ostat.pl.	zeleň	10001	DKM	
1309/2	0	2317	2	ostat.pl.	jiná plocha	10001	DKM	
1351/2	0	132	2	ostat.pl.	zeleň	10001	DKM	
1353/2	0	356	2	ostat.pl.	jiná plocha	10001	DKM	
1353/5	0	1675	2	ostat.pl.	zeleň	10001	DKM	
1359/1	0	4599	2	ostat.pl.	sport.a rekr.pl.	10001	DKM	
1359/2	0	304	2	ostat.pl.	ostat.komunikace	10001	DKM	
1378/2	0	844	2	ostat.pl.	ostat.komunikace	10001	DKM	
1385/1	0	1718	2	ostat.pl.	zeleň	10001	DKM	
1386	0	1812	2	ostat.pl.	zeleň	10001	DKM	
1387/2	0	1334	2	travní p.		10001	DKM	
1394	0	3299	2	ostat.pl.	ostat.komunikace	10001	DKM	
1395	0	1647	2	ostat.pl.	ostat.komunikace	10001	DKM	
1399/10	0	491	2	ostat.pl.	ostat.komunikace	10001	DKM	
1454	0	344	0	ostat.pl.	ostat.komunikace	10001	DKM	
1467	0	44	2	ostat.pl.	ostat.komunikace	10001	DKM	
1475	0	356	2	ostat.pl.	ostat.komunikace	10001	DKM	
1484/1	0	2097	2	ostat.pl.	ostat.komunikace	10001	DKM	
1492/1	0	331	2	ostat.pl.	manipulační pl.	10001	DKM	
1492/12	0	9518	2	ostat.pl.	manipulační pl.	10001	DKM	
1492/57	0	248	2	ostat.pl.	ostat.komunikace	10001	DKM	
1494/1	0	11359	0	ostat.pl.	manipulační pl.	10001	DKM	
1494/2	0	950	2	ostat.pl.	ostat.komunikace	10001	DKM	

Okres: **3504 Jablonec nad Nisou** Obec: **563871 Železný Brod**

Kat. území: **796221 Železný Brod**

Parcela	*Díl*	*Výměra [m2]*	*KV*	*Druh pozemku*	*Způsob využití*	*LV*	*Mapa*	*Budova*
1495/1	**0**	**15383**	**0**	**ostat.pl.**	**manipulační pl.**	**10001**	**DKM**	
1495/3	**0**	**12**	**2**	**ostat.pl.**	**manipulační pl.**	**10001**	**DKM**	
1508	**0**	**954**	**2**	**travní p.**		**10001**	**DKM**	
1510	**0**	**515**	**0**	**ostat.pl.**	**zeleň**	**10001**	**DKM**	
1518/5	**0**	**28465**	**0**	**ostat.pl.**	**manipulační pl.**	**10001**	**DKM**	
1528	**0**	**1292**	**0**	**ostat.pl.**	**ostat.komunikace**	**10001**	**DKM**	
1556/1	**0**	**1255**	**2**	**ostat.pl.**	**ostat.komunikace**	**10001**	**DKM**	
1557/1	**0**	**4556**	**0**	**ostat.pl.**	**ostat.komunikace**	**10001**	**DKM**	
1591/1	**0**	**785**	**0**	**ostat.pl.**	**manipulační pl.**	**10001**	**DKM**	
1596	**0**	**2835**	**0**	**ostat.pl.**	**ostat.komunikace**	**10001**	**DKM**	
1615	**0**	**669**	**0**	**ostat.pl.**	**ostat.komunikace**	**10001**	**DKM**	
1644/1	**0**	**143**	**0**	**ostat.pl.**	**ostat.komunikace**	**10001**	**DKM**	
1644/2	**0**	**166**	**0**	**ostat.pl.**	**ostat.komunikace**	**10001**	**DKM**	
1644/3	**0**	**141**	**0**	**ostat.pl.**	**ostat.komunikace**	**10001**	**DKM**	
1644/4	**0**	**215**	**2**	**ostat.pl.**	**ostat.komunikace**	**10001**	**DKM**	
1644/5	**0**	**119**	**2**	**ostat.pl.**	**ostat.komunikace**	**10001**	**DKM**	
1644/6	**0**	**118**	**2**	**ostat.pl.**	**ostat.komunikace**	**10001**	**DKM**	
1650	**0**	**1064**	**0**	**ostat.pl.**	**ostat.komunikace**	**10001**	**DKM**	
1706	**0**	**1022**	**0**	**ostat.pl.**	**ostat.komunikace**	**10001**	**DKM**	
1707	**0**	**762**	**0**	**ostat.pl.**	**ostat.komunikace**	**10001**	**DKM**	
1712/2	**0**	**874**	**0**	**ostat.pl.**	**ostat.komunikace**	**10001**	**DKM**	
1730	**0**	**2799**	**0**	**ostat.pl.**	**ostat.komunikace**	**10001**	**DKM**	
1763	**0**	**319**	**2**	**ostat.pl.**	**ostat.komunikace**	**10001**	**DKM**	
1769	**0**	**1903**	**0**	**ostat.pl.**	**ostat.komunikace**	**10001**	**DKM**	
1774	**0**	**182**	**2**	**ostat.pl.**	**ostat.komunikace**	**10001**	**DKM**	
1855	**0**	**3541**	**2**	**ostat.pl.**	**ostat.komunikace**	**10001**	**DKM**	
1869	**0**	**862**	**2**	**ostat.pl.**	**ostat.komunikace**	**10001**	**DKM**	
2001	**0**	**1728**	**2**	**ostat.pl.**	**ostat.komunikace**	**10001**	**DKM**	
2013	**0**	**2308**	**0**	**ostat.pl.**	**ostat.komunikace**	**10001**	**DKM**	
2020	**0**	**1387**	**2**	**ostat.pl.**	**ostat.komunikace**	**10001**	**DKM**	
2067	**0**	**1694**	**0**	**ostat.pl.**	**manipulační pl.**	**10001**	**DKM**	
2103/1	**0**	**1244**	**2**	**ostat.pl.**	**ostat.komunikace**	**10001**	**DKM**	
2107	**0**	**475**	**2**	**ostat.pl.**	**ostat.komunikace**	**10001**	**DKM**	
2183	**0**	**10050**	**0**	**ostat.pl.**	**silnice**	**2869**	**DKM**	
2205	**0**	**78**	**2**	**ostat.pl.**	**ostat.komunikace**	**10001**	**DKM**	
2222	**0**	**232**	**2**	**ostat.pl.**	**ostat.komunikace**	**10001**	**DKM**	
2315/1	**0**	**3180**	**0**	**ostat.pl.**	**ostat.komunikace**	**10001**	**DKM**	
2315/2	**0**	**135**	**0**	**ostat.pl.**	**ostat.komunikace**	**10001**	**DKM**	
2326	**0**	**4859**	**2**	**ostat.pl.**	**zeleň**	**10001**	**DKM**	

Okres: **3504 Jablonec nad Nisou** Obec: **563871 Železný Brod**

Kat. území: **796221 Železný Brod**

Parcela	*Díl*	*Výměra [m2]*	*KV*	*Druh pozemku*	*Způsob využití*	*LV*	*Mapa*	*Budova*
2327/1	0	14810	0	ostat.pl.	zeleň	10001	DKM	
2327/2	0	27	2	zast. pl.		10001	DKM	jiná st.
2328	0	281	0	ostat.pl.	manipulační pl.	10001	DKM	
2333/1	0	540	2	ostat.pl.	zeleň	10001	DKM	
2349/1	0	5386	0	ostat.pl.	silnice	10001	DKM	
2349/2	0	13	0	ostat.pl.	silnice	71	DKM	
2349/3	0	772	0	ostat.pl.	silnice	10001	DKM	
2349/4	0	29	0	ostat.pl.	silnice	920	DKM	
2349/5	0	350	0	ostat.pl.	silnice	10001	DKM	
2349/6	0	4	2	ostat.pl.	silnice	10001	DKM	
2376/1	0	931	2	ostat.pl.	ostat.komunikace	10001	DKM	
2398	0	201	0	ostat.pl.	ostat.komunikace	10001	DKM	
2456/3	0	163	2	ostat.pl.	ostat.komunikace	10001	DKM	
2459	0	720	2	ostat.pl.	ostat.komunikace	10001	DKM	
2496	0	1842	0	ostat.pl.	ostat.komunikace	10001	DKM	
2588/3	0	68	0	ostat.pl.	ostat.komunikace	10001	DKM	
2640	0	1955	2	ostat.pl.	silnice	10001	DKM	
2671	0	668	2	ostat.pl.	ostat.komunikace	10001	DKM	
2698	0	1367	2	ostat.pl.	ostat.komunikace	10001	DKM	
2777	0	1234	2	ostat.pl.	manipulační pl.	10001	DKM	
2789/1	0	1452	0	ostat.pl.	ostat.komunikace	10001	DKM	
2789/2	0	27	2	ostat.pl.	ostat.komunikace	10001	DKM	
2794	0	37	2	ostat.pl.	ostat.komunikace	10001	DKM	
2824	0	142	2	ostat.pl.	ostat.komunikace	10001	DKM	
2838	0	262	2	ostat.pl.	ostat.komunikace	10001	DKM	
2839/1	0	1076	0	ostat.pl.	ostat.komunikace	10001	DKM	
2908	0	1156	2	ostat.pl.	ostat.komunikace	10001	DKM	
3025	0	377	2	ostat.pl.	ostat.komunikace	10001	DKM	
3042	0	39	2	ostat.pl.	ostat.komunikace	10001	DKM	
3044	0	271	0	ostat.pl.	ostat.komunikace	10001	DKM	
3083/1	0	467	2	ostat.pl.	zeleň	10001	DKM	
3086	0	1162	0	ostat.pl.	zeleň	10001	DKM	
3112	0	2022	0	ostat.pl.	ostat.komunikace	10001	DKM	
3182	0	754	2	ostat.pl.	neplodná půda	10001	DKM	
3184/2	0	816	2	ostat.pl.	ostat.komunikace	10001	DKM	
3190	0	810	2	ostat.pl.	neplodná půda	10001	DKM	
3231/1	0	16844	0	ostat.pl.	silnice	2869	DKM	
3231/9	0	53	0	ostat.pl.	silnice	1594	DKM	
3232/1	0	4818	0	ostat.pl.	silnice	2869	DKM	

Okres: **3504 Jablonec nad Nisou** Obec: **563871 Železný Brod**

Kat. území: **796221 Železný Brod**

Parcela	*Díl*	*Výměra [m2]*	*KV*	*Druh pozemku*	*Způsob využití*	*LV*	*Mapa*	*Budova*
3232/2	0	152	2	ostat.pl.	silnice	10001	DKM	
3233/1	0	6248	2	ostat.pl.	silnice	92	DKM	
3233/2	0	90	2	ostat.pl.	silnice	2916	DKM	
3233/3	0	21	2	ostat.pl.	ostat.komunikace	10001	DKM	
3233/4	0	21	2	ostat.pl.	ostat.komunikace	10001	DKM	
3233/5	0	17	2	ostat.pl.	ostat.komunikace	10001	DKM	
3233/6	0	22	2	ostat.pl.	ostat.komunikace	10001	DKM	
3233/7	0	29	2	ostat.pl.	ostat.komunikace	10001	DKM	
3233/8	0	26	2	ostat.pl.	ostat.komunikace	10001	DKM	
3233/9	0	40	2	ostat.pl.	ostat.komunikace	10001	DKM	
3233/10	0	52	2	ostat.pl.	ostat.komunikace	10001	DKM	
3235/1	0	7473	0	ostat.pl.	silnice	92	DKM	
3236	0	8000	0	ostat.pl.	silnice	92	DKM	
3237	0	6554	0	ostat.pl.	silnice	92	DKM	
3238/1	0	1637	2	ostat.pl.	silnice	92	DKM	
3238/3	0	149	2	ostat.pl.	zeleň	92	DKM	
3239	0	16668	0	ostat.pl.	silnice	92	DKM	
3240/1	0	4930	0	ostat.pl.	ostat.komunikace	92	DKM	
3241	0	8145	0	ostat.pl.	silnice	92	DKM	
3243	0	4613	0	ostat.pl.	ostat.komunikace	10001	DKM	
3244/1	0	907	2	ostat.pl.	ostat.komunikace	10001	DKM	
3245	0	784	2	ostat.pl.	ostat.komunikace	10001	DKM	
3246	0	100	2	ostat.pl.	ostat.komunikace	10001	DKM	
3247	0	865	2	ostat.pl.	ostat.komunikace	10001	DKM	
3248	0	431	2	ostat.pl.	ostat.komunikace	10001	DKM	
3249	0	153	2	ostat.pl.	ostat.komunikace	10001	DKM	
3250	0	165	2	ostat.pl.	ostat.komunikace	10001	DKM	
3251	0	65	2	ostat.pl.	ostat.komunikace	10001	DKM	
3252	0	1342	2	ostat.pl.	ostat.komunikace	10001	DKM	
3253	0	1074	2	ostat.pl.	ostat.komunikace	10001	DKM	
3254/1	0	1863	2	ostat.pl.	ostat.komunikace	10001	DKM	
3255	0	1184	2	ostat.pl.	ostat.komunikace	10001	DKM	
3256/1	0	213	2	ostat.pl.	ostat.komunikace	10001	DKM	
3257	0	481	2	ostat.pl.	silnice	10001	DKM	
3258	0	819	2	ostat.pl.	ostat.komunikace	10001	DKM	
3259/1	0	1688	2	ostat.pl.	ostat.komunikace	10001	DKM	
3260	0	30	2	ostat.pl.	ostat.komunikace	10001	DKM	
3261/1	0	292	2	ostat.pl.	ostat.komunikace	10001	DKM	
3261/3	0	22	2	ostat.pl.	ostat.komunikace	10001	DKM	

Soupis parcel KN

Okres: 3504 Jablonec nad Nisou
Obec: 563871 Železný Brod
Kat. území: 796221 Železný Brod

Parcela	Díl	Výměra [m2]	KV	Druh pozemku	Způsob využití	LV	Mapa	Budova
3262/1	0	1203	0	ostat.pl.	ostat.komunikace	10001	DKM	
3262/2	0	5	0	ostat.pl.	ostat.komunikace	10001	DKM	
3263	0	854	2	ostat.pl.	ostat.komunikace	10001	DKM	
3264	0	294	2	ostat.pl.	ostat.komunikace	10001	DKM	
3265	0	1920	2	ostat.pl.	ostat.komunikace	10001	DKM	
3266	0	248	2	ostat.pl.	ostat.komunikace	10001	DKM	
3267/1	0	587	0	ostat.pl.	ostat.komunikace	10001	DKM	
3268	0	1715	0	ostat.pl.	ostat.komunikace	10001	DKM	
3269/1	0	3156	0	ostat.pl.	ostat.komunikace	10001	DKM	
3269/2	0	772	2	ostat.pl.	ostat.komunikace	10001	DKM	
3269/7	0	154	0	ostat.pl.	ostat.komunikace	10001	DKM	
3269/9	0	259	0	ostat.pl.	ostat.komunikace	10001	DKM	
3269/14	0	61	0	ostat.pl.	ostat.komunikace	10001	DKM	
3270/1	0	1203	0	ostat.pl.	ostat.komunikace	10001	DKM	
3271	0	569	2	ostat.pl.	ostat.komunikace	10001	DKM	
3273	0	586	2	ostat.pl.	ostat.komunikace	10001	DKM	
3274	0	2478	0	ostat.pl.	ostat.komunikace	10001	DKM	
3275/1	0	338	2	ostat.pl.	zeleň	10001	DKM	
3275/2	0	184	0	ostat.pl.	zeleň	10001	DKM	
3276	0	1054	2	ostat.pl.	ostat.komunikace	10001	DKM	
3278	0	4085	2	ostat.pl.	ostat.komunikace	10001	DKM	
3279/1	0	2595	2	ostat.pl.	ostat.komunikace	10001	DKM	
3280	0	1617	2	ostat.pl.	ostat.komunikace	10001	DKM	
3281	0	1032	2	ostat.pl.	ostat.komunikace	10001	DKM	
3282	0	1043	2	ostat.pl.	ostat.komunikace	10001	DKM	
3283	0	682	0	ostat.pl.	ostat.komunikace	10001	DKM	
3284	0	1217	2	ostat.pl.	ostat.komunikace	10001	DKM	
3285	0	19763	2	ostat.pl.	silnice	2869	DKM	
3288/1	0	11115	2	ostat.pl.	silnice	92	DKM	
3288/2	0	349	2	ostat.pl.	silnice	10001	DKM	
3288/3	0	573	2	ostat.pl.	silnice	10001	DKM	
3288/4	0	38	2	ostat.pl.	silnice	10001	DKM	
3288/5	0	607	2	ostat.pl.	silnice	10001	DKM	
3288/6	0	8	2	ostat.pl.	silnice	10001	DKM	
3288/7	0	129	2	ostat.pl.	jiná plocha	97	DKM	
3290/1	0	3748	0	ostat.pl.	silnice	92	DKM	
3290/2	0	356	0	ostat.pl.	silnice	1180	DKM	
3291	0	12686	2	ostat.pl.	silnice	92	DKM	
3292	0	4164	2	ostat.pl.	ostat.komunikace	10001	DKM	

Soupis parcel KN

Okres: **3504 Jablonec nad Nisou** Obec: **563871 Železný Brod**

Kat. území: **796221 Železný Brod**

Parcela	Díl	Výměra [m2]	KV	Druh pozemku	Způsob využití	LV	Mapa	Budova
3295/1	0	7070	2	ostat.pl.	silnice	92	DKM	
3295/2	0	76	2	ostat.pl.	ostat.komunikace	10001	DKM	
3296	0	30155	0	ostat.pl.	silnice	92	DKM	
3298	0	6719	2	ostat.pl.	silnice	92	DKM	
3299	0	10440	0	ostat.pl.	silnice	92	DKM	
3300/1	0	2327	0	ostat.pl.	ostat.komunikace	10001	DKM	
3300/2	0	493	2	ostat.pl.	ostat.komunikace	10001	DKM	
3301	0	547	0	ostat.pl.	ostat.komunikace	10001	DKM	
3302	0	2664	2	ostat.pl.	ostat.komunikace	10001	DKM	
3304	0	3691	2	ostat.pl.	ostat.komunikace	10001	DKM	
3319/3	0	316	2	ostat.pl.	ostat.komunikace	10001	DKM	
3336	0	2349	2	ostat.pl.	neplodná půda	10001	DKM	
770/1	0	1541	2	ostat. plocha	jiná plocha	10001	DKM	
769/3	0	810	2	zast. plocha	společný dvůr	10001	DKM	
769/4	0	823	2	zast. plocha		10001	DKM	

Příloha č. 1 k obecně závazné vyhlášce č. 1/2019
katastrální území Bzí u Železného Brodu

Příloha č. 1 k obecně závazné vyhlášce č. 1/2019
katastrální území Chlístov u Železného Brodu

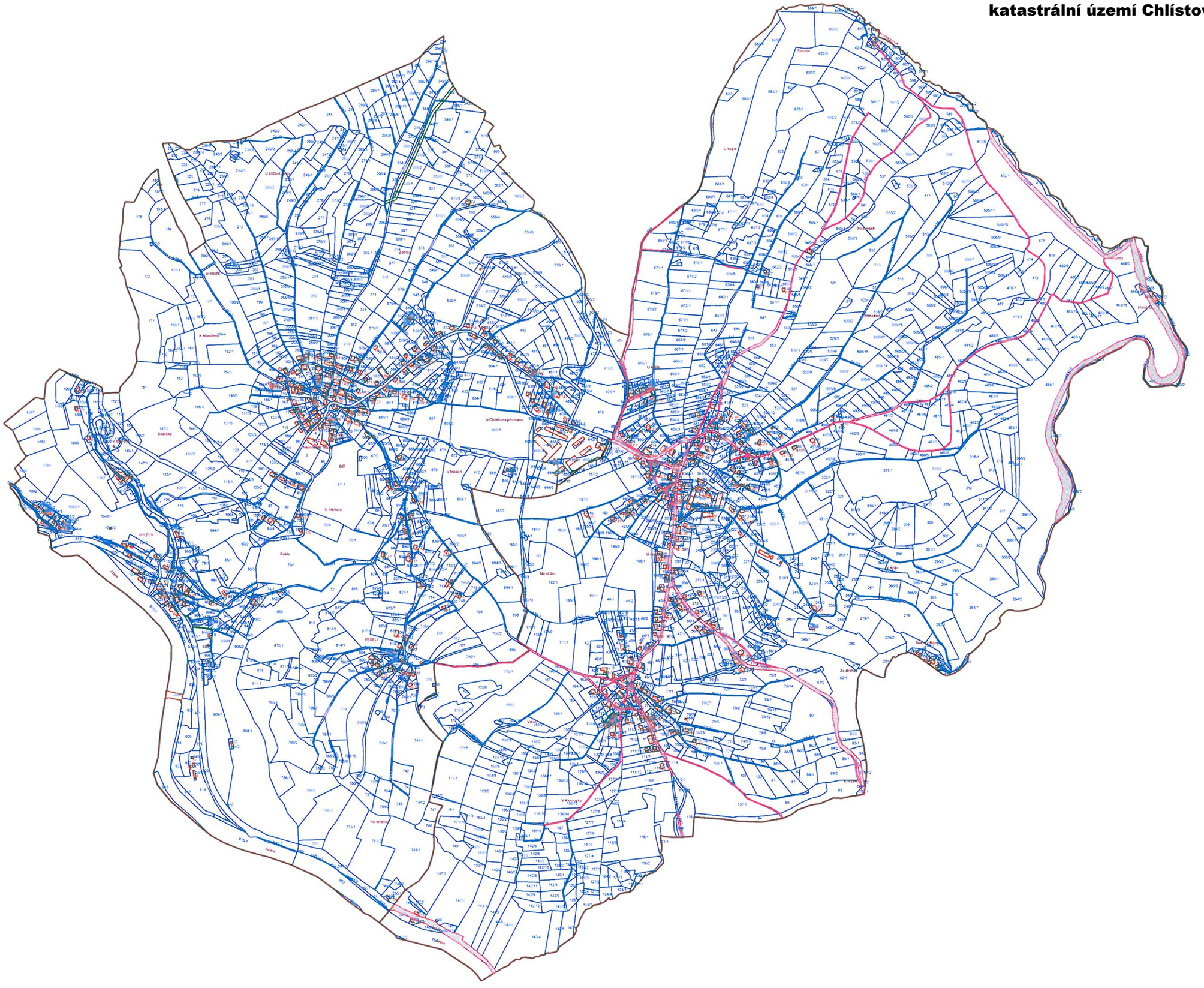

Příloha č. 1 k obecně závazné vyhlášce č. 1/2019
katastrální území Horská Kamenice

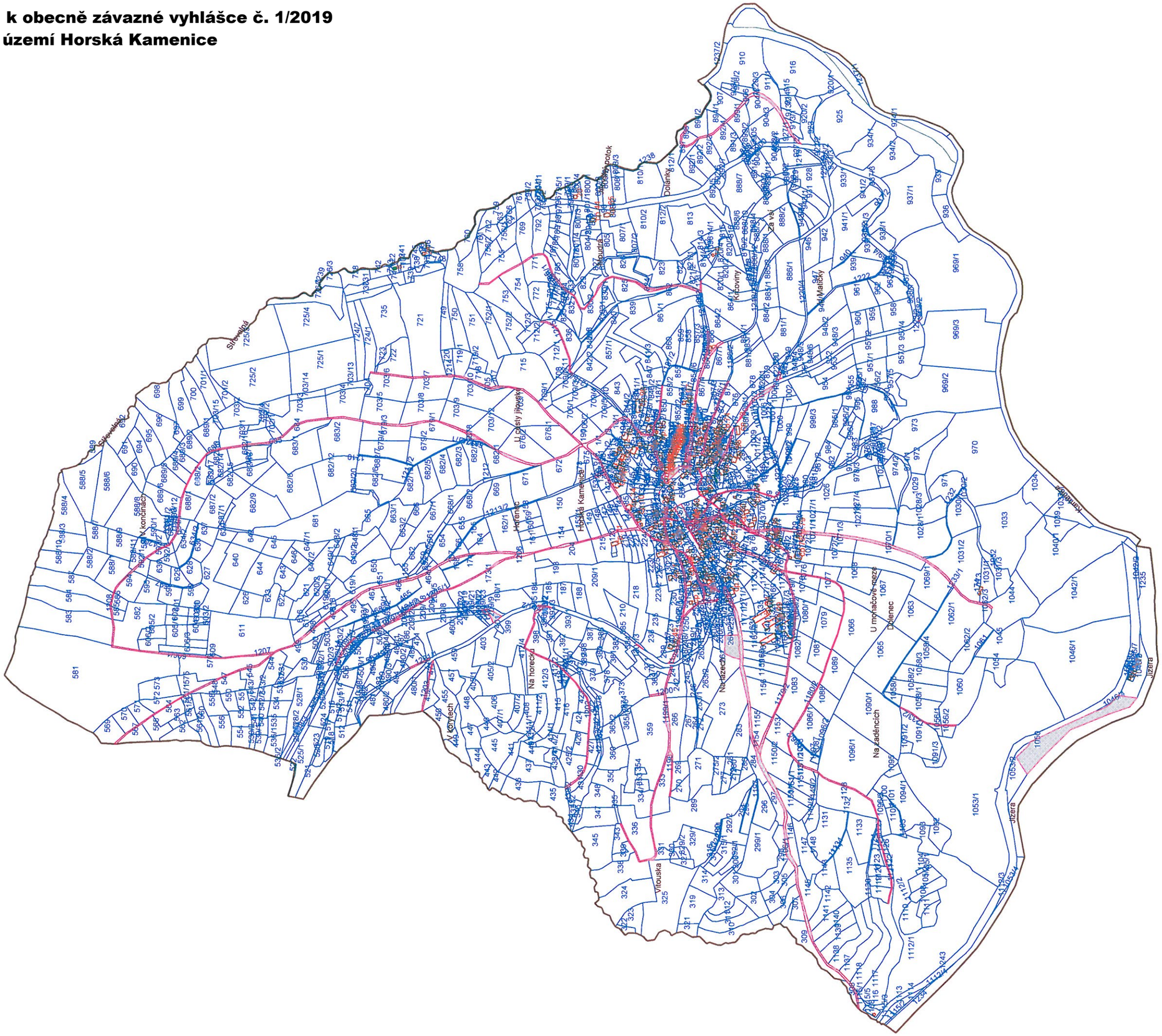

Příloha č. 1 k obecně závazné vyhlášce č. 1/2019
katastrální území Hrubá Horka

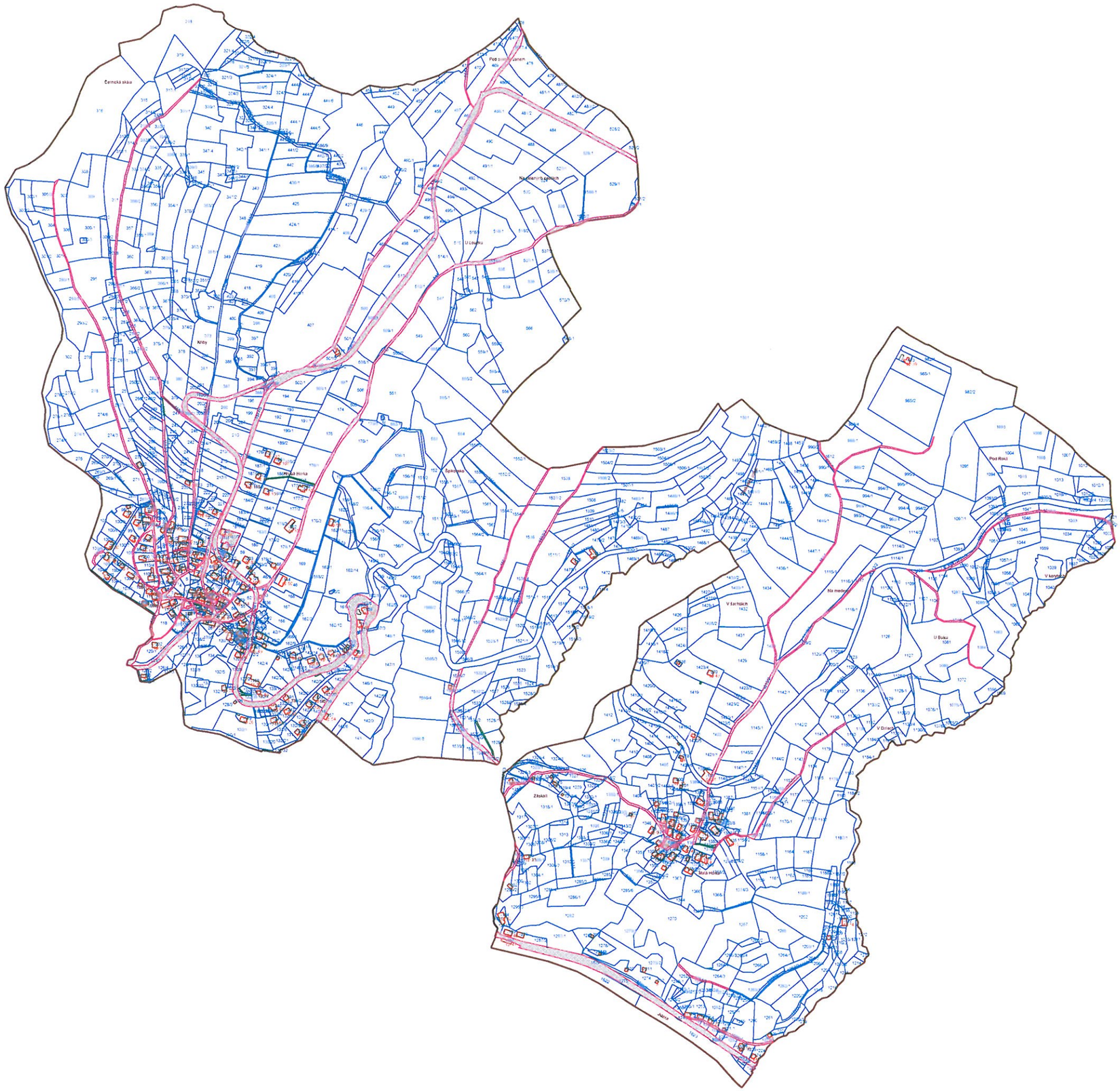

Příloha č. 1 k obecně závazné vyhlášce č. 1/2019
katastrální území Jirkov u Železného Brodu

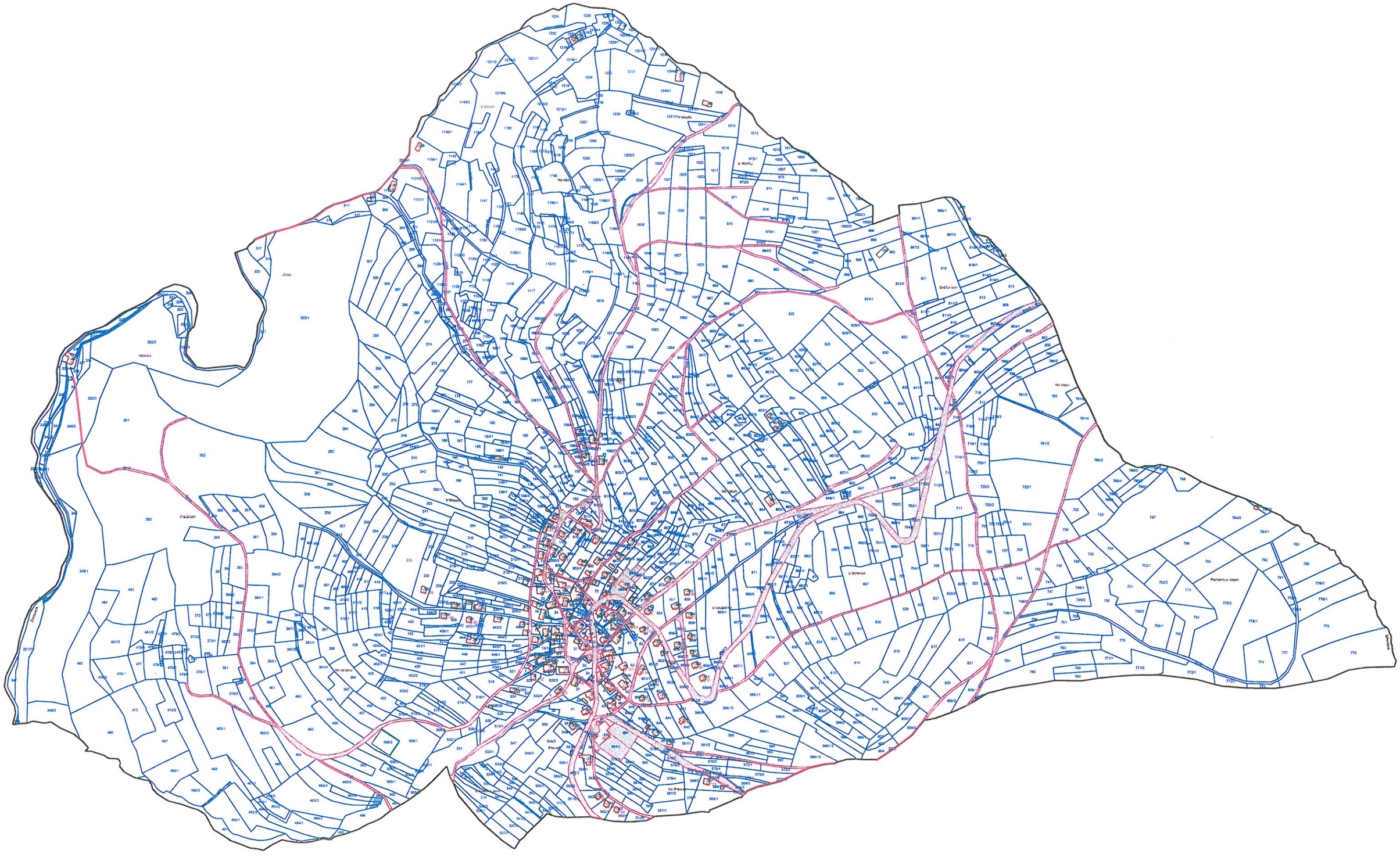

Příloha č. 1 k obecně závazné vyhlášce č. 1/2019
katastrální území Střevelná

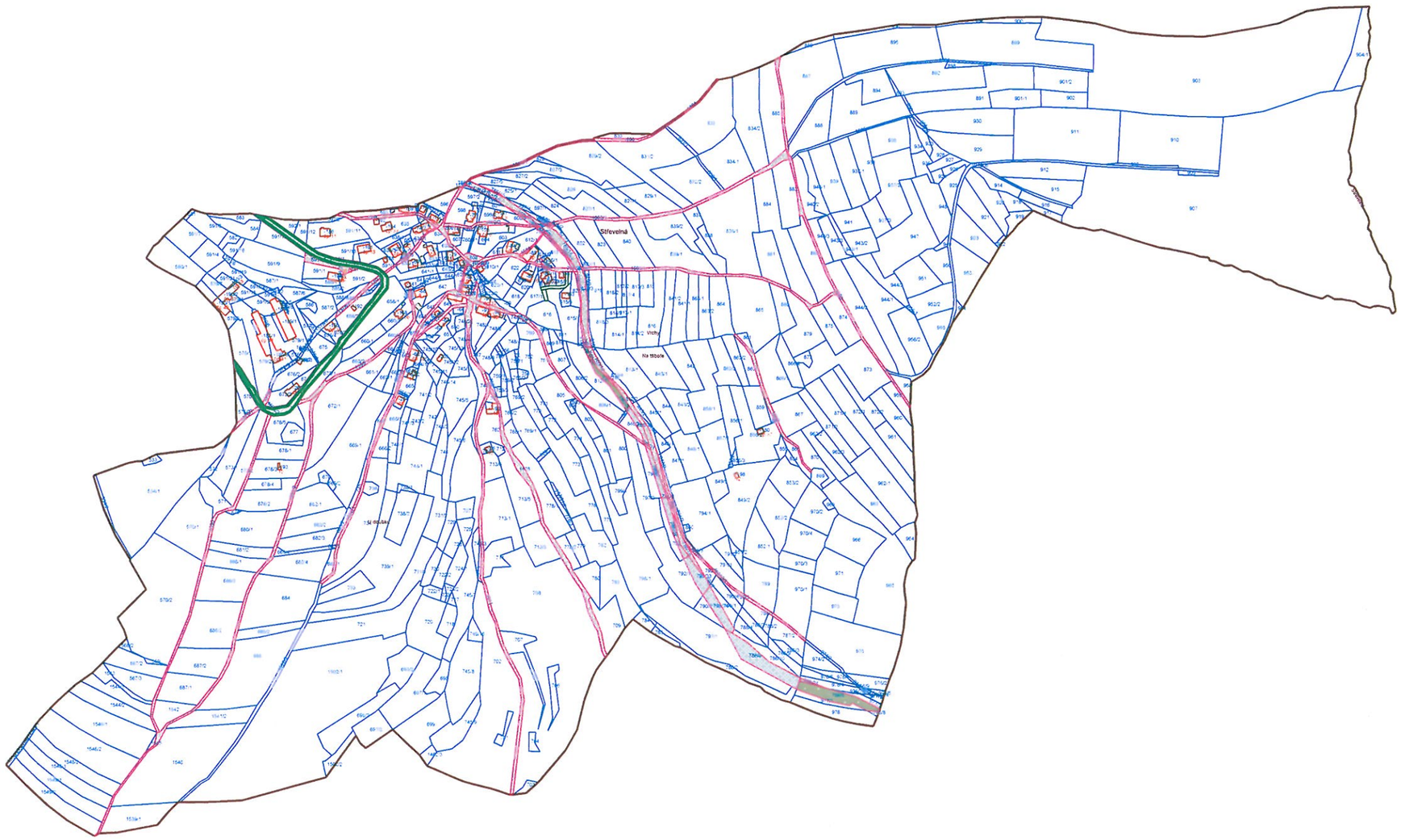
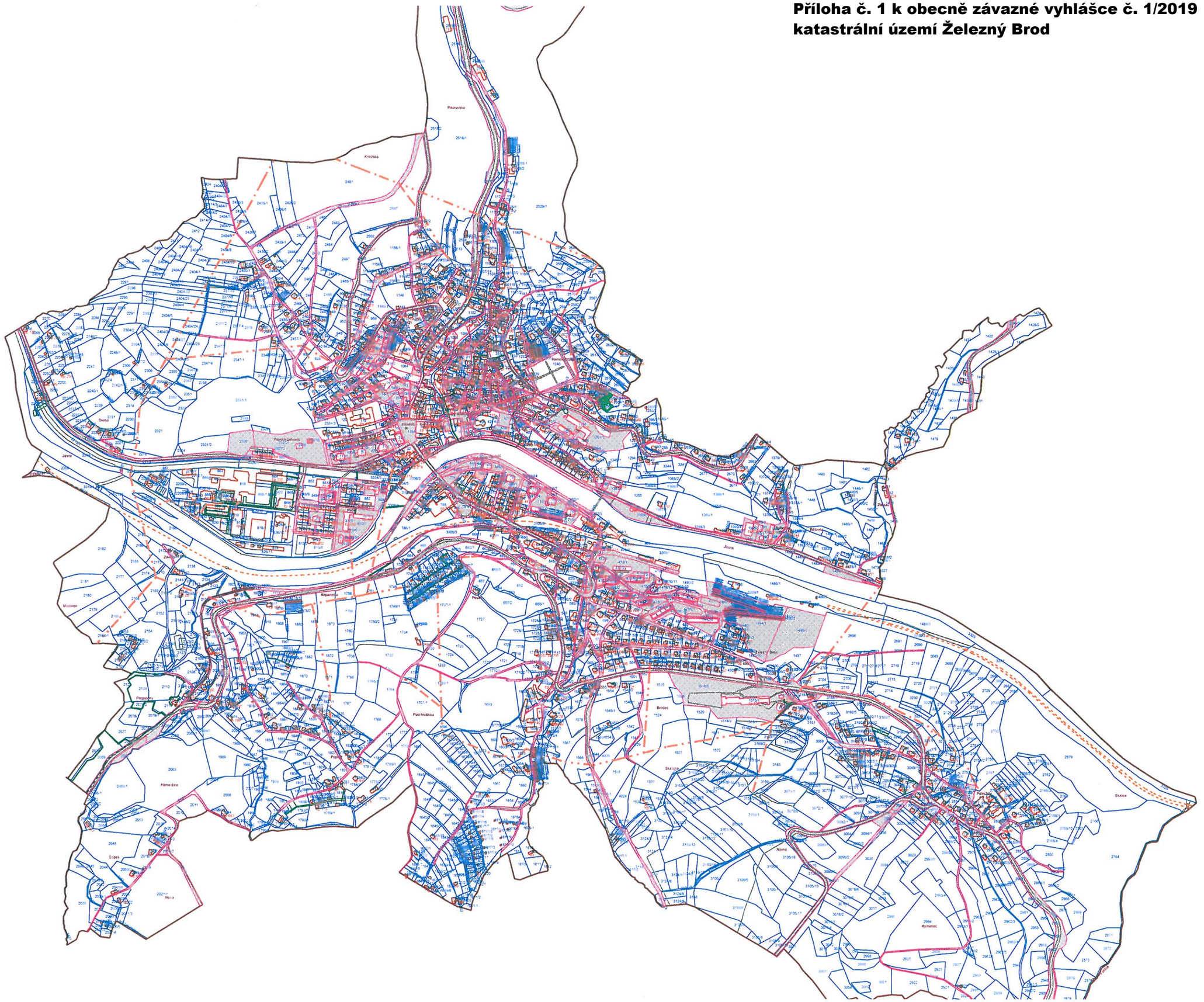
Příloha č. 1 k obecně závazné vyhlášce č. 1/2019
katastrální území Železný Brod