


OBJEDNATEL:

Město Železný Brod
náměstí 3.května 1
468 22 Železný Brod

CHODNÍKY V ŽELEZNÉM BRODĚ

ZHOTOVITEL:  valbek® Valbek, spol s.r.o. Vaňurova 505/17 460 02 Liberec 3	navrhl:	L. Kopincová	objednatel	Město Ž.Brod
	vypracoval:	L. Kopincová	zak. číslo	11UL11031
	zodp. projektant:	Ing. B. Fišer	datum	02/2012
	stavba:	Chodníky v Železném Brodě - Chodník v Masarykově ulici		stupeň
STŘEDISKO ÚSTÍ NAD LABEM Děčínská 717/21 400 03 Ústí nad Labem tel/fax:475 531 077	příloha:	ZÁBOROVÝ ELABORÁT	měřítko	1:1000
			č. přílohy :	paré :
			C.5	

Dotčené územní jednotky

Akce: Chodníky v Železném Brodě

Strana: 1

kraj	obec	katastrální území
CZ 051 Liberecký	Železný Brod 563871	Železný Brod 563871

Seznam stavebních objektů:

SO 104 - Chodník v Masarykově ulici

Výpis vlastníků parcel dotčených zábořem

Akce: Chodníky v Železném Brodě
Katastrální území: Železný Brod 563871

Strana: 2

Číslo LV	Jméno	Adresa
10 001	Město Železný Brod	náměstí 3. května 1, Železný Brod 468 22
92	Liberecký Kraj Krajská správa a údržba silnic Libereckého kraje	U Jezu 642/2a, Liberec 461 80 České mládeže 632/32, Liberec 460 06
	Ježek Jaroslav	Brodecká 607, Železný Brod 468 22
	SJM Havlas Miroslav a Naděžda	Masarykova 609, Železný Brod 466 22
	SJM Slavík Jiří a Anna	Masarykova 609, Železný Brod 466 23

Seznam LV s vlastníky a parcelami dotčenými záborom

Akce: Chodníky v Železném Brodě
 Katastrální území: Železný Brod 563871
 SO 104 - Chodník v Masarykově ulici

Strana: 4

Číslo LV	Jméno nebo název vlastníka (uživatele)	díl	Čís. záboru	Parcela KN	Výměra KN	Kultur.využití	ochrana	Parcela P	Výměra PK	Zabírá se				
										Trvale	Rekult.	Nad 1rok	Do 1roku	
10 001	Město železný Brod		3	476/1	4679	ostatní plocha					0	0	0	119
			6	619/2	156	ostatní plocha					0	0	0	16
			celkem										0	0
	Liberecký Kraj Krasjká správa a údržba silnic Libereckého kraje		2	3235/1	7553	ostatní plocha					82	0	0	0
			celkem										82	0
640	Ježek Jaroslav		1	608/2	466	zastav.plocha					19	0	0	0
			celkem										19	0
1573	SJM Havlas Miroslav a Naděžda SJM Slavík Jiří a Anna		4	621	136	zahrada	ZPF				25	0	0	0
			5	620	221	zastav.plocha					16	0	0	0
			celkem										41	0

Zábor číslo	VÝPIS ZE SOUPISU PARCEL							Zabírá se celkem			
	Parc.číslo KN	Výměra KN	Kultur.využití	Parc.číslo PK	Výměra PK	LV	Vlastník(uživatel)	Trvale	Rekultivace	Nad 1rok	Do 1roku
3	476/1	4679	ostatní plocha			10 001	Město železný Brod	0	0	0	119
6	619/2	156	ostatní plocha			10 001	Město železný Brod	0	0	0	16
1	3235/1	7553	ostatní plocha			92	Liberecký Kraj	82	0	0	0
	608/2	466	zastav.plocha			640	Ježek Jaroslav	19	0	0	0
4	621	136	zahrada			1573	SJM Havlas Miroslav a Naděžda SJM Slavík Jiří a Anna	25	0	0	0
5	620	221	zastav.plocha			1573	SJM Havlas Miroslav a Naděžda SJM Slavík Jiří a Anna	16	0	0	0

Rekapitulace záborů za ZPF

Akce: Chodníky v Železném Brodě

Strana: 8

katastrální území	Zabírá se			
	Trvale	Rekult.	Nad 1 rok	Do 1 roku
Železný Brod 563871	25	0	0	0
CELKEM	25	0	0	0

Rekapitulace záborů za LPF

Akce: Chodníky v Železném Brodě

Strana: 9

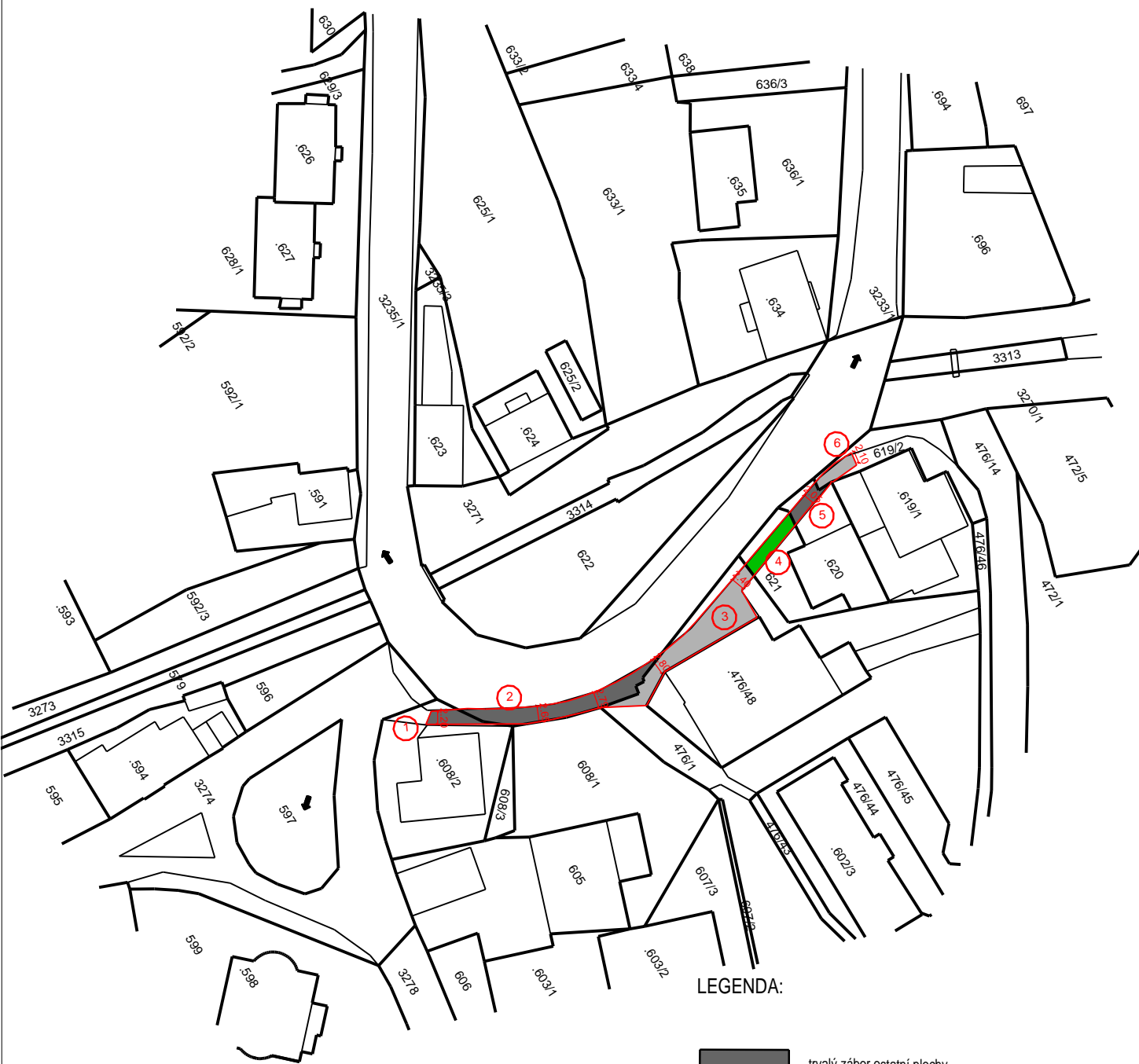
katastrální území	Zabírá se			
	Trvale	Rekult.	Nad 1 rok	Do 1 roku
Železný Brod 563871	0	0	0	0
CELKEM	0	0	0	0

Chodníky v Železném Brodě - Chodník v Masarykově ulici




Akce IV. - SO 104 - Chodník v Masarykově ulici

ZÁBOROVÝ ELABORÁT

M 1:1000



LEGENDA:

-  trvalý zábor ostatní plochy
-  dočasný zábor ostatní plochy
-  trvalý zábor zemědělské půdy