









výkres HODNOT

Legenda




Historické hodnoty

-  Válečné hroby
-  Nemovitá kulturní památka
-  Historicky významná stavba
-  Vesnická památková rezervace Trávníky
-  Vesnická památková zóna Trávníky
-  Území s archeologickými nálezy















Krajinné hodnoty

-  Významný vyhlídkový bod
-  Skalní útvary

Architektonické hodnoty

-  Významná stavební dominanta
-  Urbanistické hodnoty
-  Region lidové architektury

Přírodní hodnoty

-  Památný strom
-  Lokální biokoridor
-  Regionální nebo nadregionální biokoridor
-  Významný krajinný prvek registrovaný
-  Významný krajinný prvek ze zákona
-  Evropsky významná lokalita
-  UNESCO Geopark Český ráj
-  Přírodní památka
-  Přírodní rezervace
-  Národní přírodní památka
-  Přírodní park Maloskalsko
-  CHKO Český ráj
-  Lokální biocentrum
-  Regionální nebo nadregionální biocentrum

Mapový podklad

-  hranice ORP
-  hranice obcí
-  zastavěné území
-  vodstvo
-  vodní toky

Dopravní infrastruktura

- silniční síť**
-  Silnice I. třídy
 -  Silnice II. třídy
 -  Silnice III. třídy
- železniční síť**
-  Železnice

