

ÚZEMNÍ STUDIE - KOBEROVY - LOKALITA Z40K

1 ŠIRŠÍ ÚZEMNÍ VZTAHY

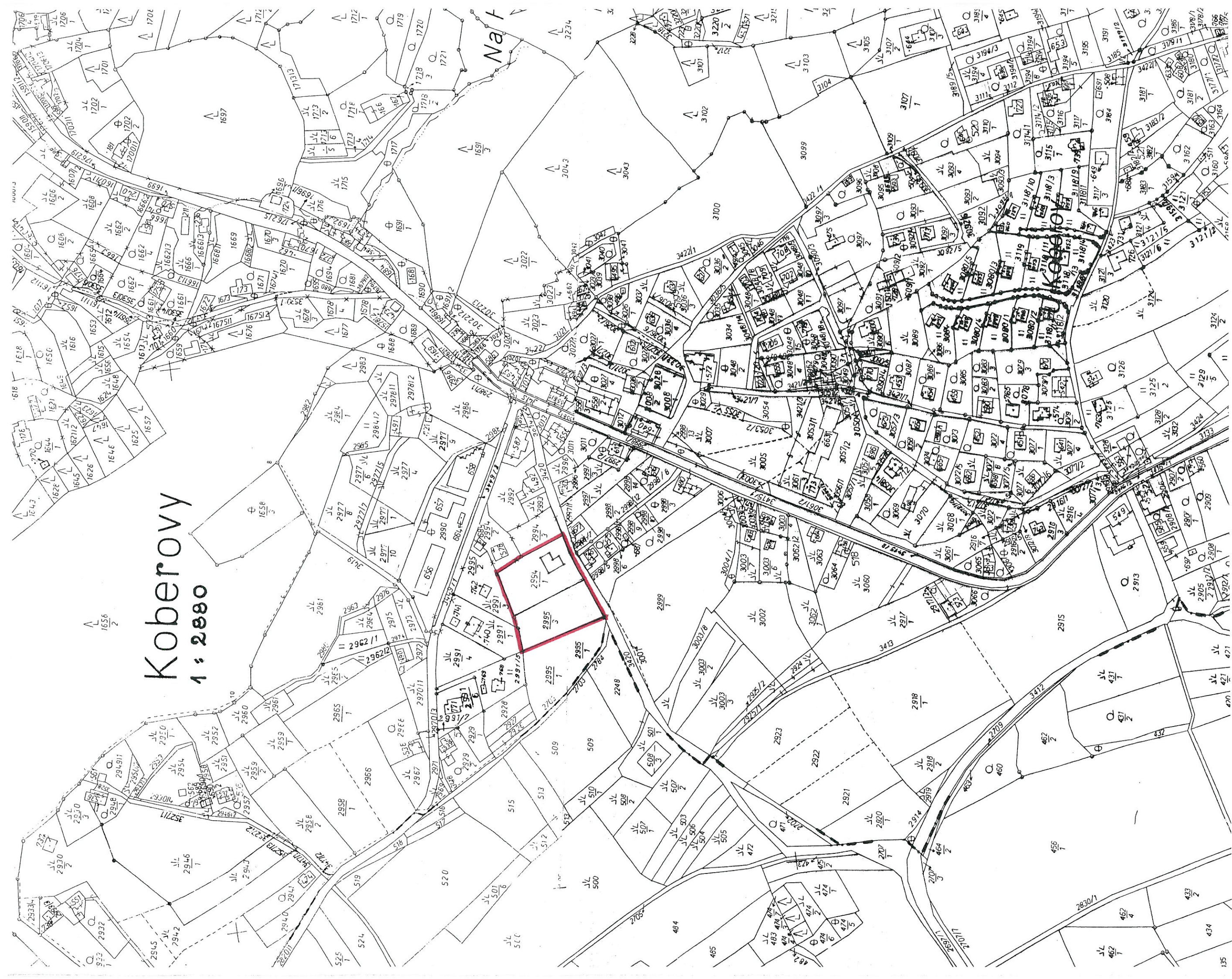
M : 1 - 5000

výrez z ÚP Koberovy

pořizovatel: Městský úřad Železný Brod
 Úřad územního plánování
 zhotovitel: Ing. arch. Pavel Bohuslav
 spolupráce Ing. arch. Vladislav Hron
 datum: 02/2016

Koberovy

1 : 2880



ÚZEMNÍ STUDIE - KOBEROVY - LOKALITA Z40K

2 ŠIRŠÍ ÚZEMNÍ VZTAHY M : 1 - 2880

výřez z katastrální mapy

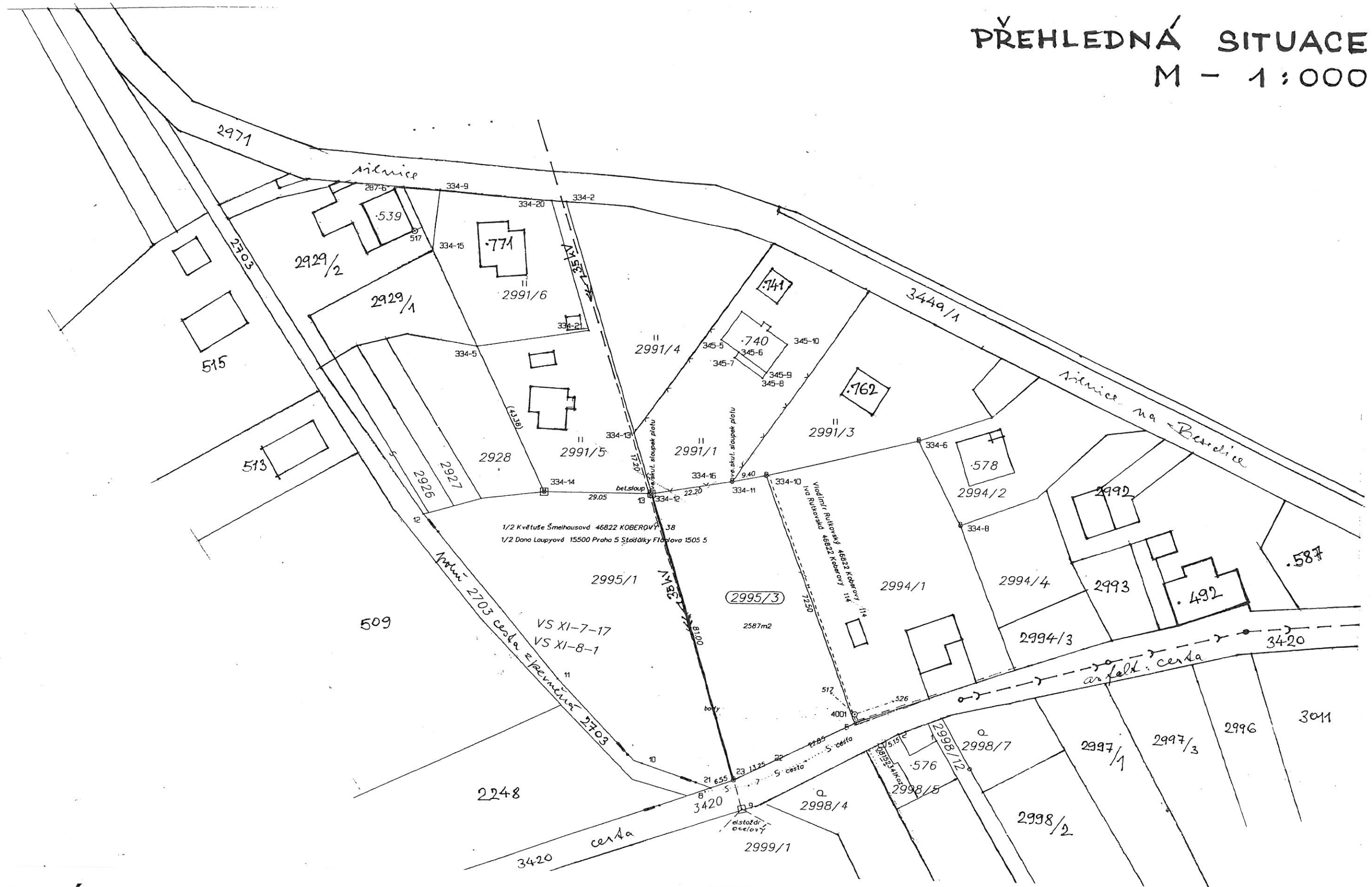
pořizovatel: Městský úřad Železný Brod
Úřad územního plánování

zhotovitel: Ing. arch. Pavel Bohuslav
spolupráce Ing. arch. Vladislav Hron

datum: 02/2016

PŘEHLEDNÁ SITUACE

M - 1:000

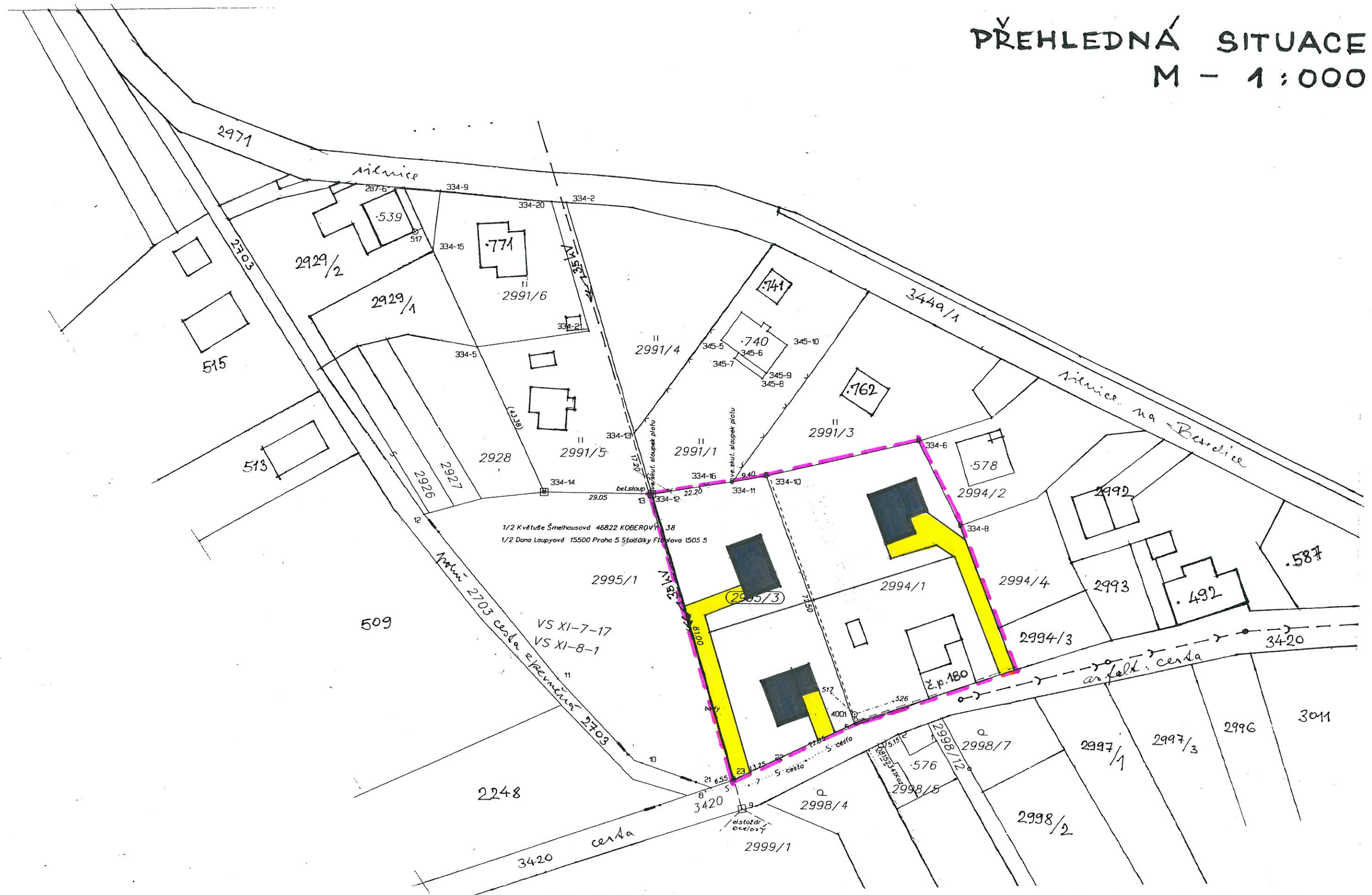


ÚZEMNÍ STUDIE - KOBEROVY - LOKALITA Z40K

3	SOUČASNÝ STAV	M : 1 - 1000
přehledná situace		

pořizovatel:	Městský úřad Železný Brod Úřad územního plánování
zhotovitel:	Ing. arch. Pavel Bohuslav spolupráce Ing. arch. Vladislav Hron
datum:	02/2016

PŘEHLEDNÁ SITUACE M - 1:000



ÚZEMNÍ STUDIE - KOBEROVY - LOKALITA Z40K

4 NÁVRH

M : 1 - 1000

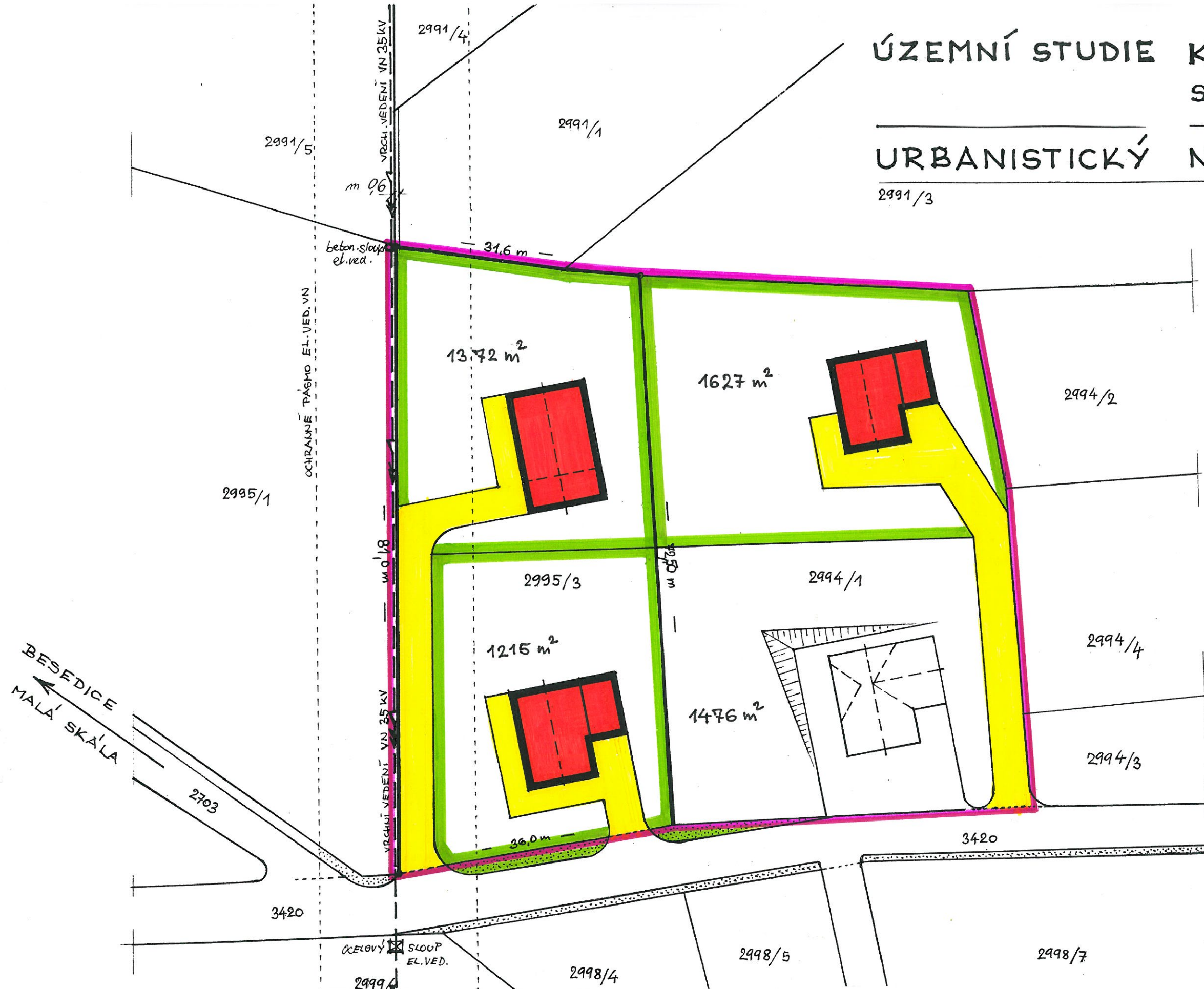

přehledná situace

pořizovatel: **Městský úřad Železný Brod**
Úřad územního plánování
zhotovitel: **Ing. arch. Pavel Bohuslav**
spolupráce Ing. arch. Vladislav Hron
datum: 02/2016

ÚZEMNÍ STUDIE KOBEROVY - Z40K

SITUACE - 1:500

URBANISTICKÝ NÁVRH



LEGENDA :

- NOVÉ RD - NÁVRH
- STÁVAJÍCÍ RD
- NOVÉ KOMUNIKACE
- STÁVAJÍCÍ KOMUN.
- PARCELACE
- ZELEŇ - ZAHRADY
- ŘEŠENÉ ÚZEMÍ

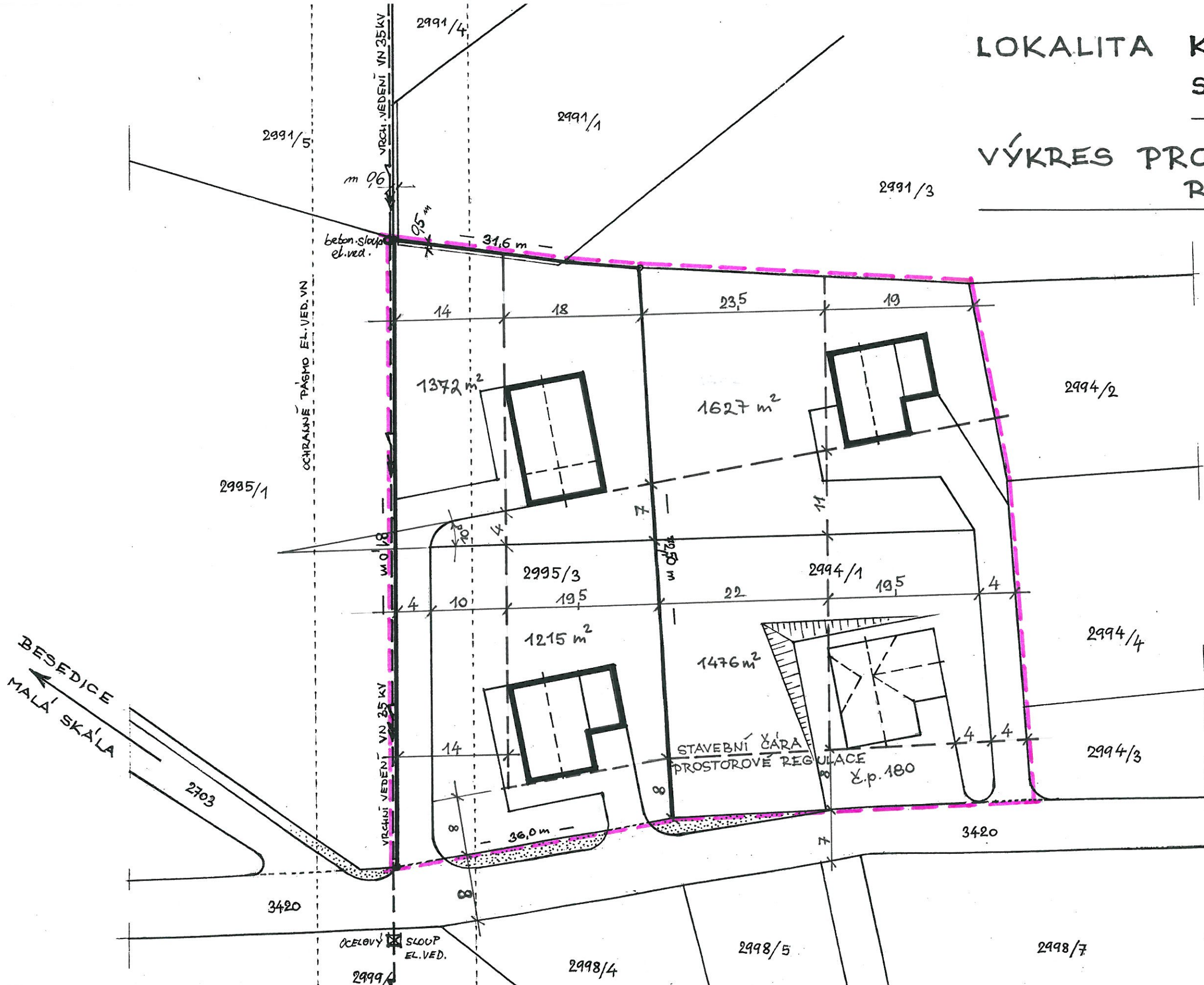
ÚZEMNÍ STUDIE - KOBEROVY - LOKALITA Z40K

5 URBANISTICKÝ NÁVRH M : 1 - 500

pořizovatel: **Městský úřad Železný Brod**
 Úřad územního plánování
 zhotovitel: **Ing. arch. Pavel Bohuslav**
 spolupráce Ing. arch. Vladislav Hron
 datum: 02/2016

LOKALITA KOBEROVY - Z40 K
SITUACE - 1:500

VÝKRES PROSTOROVÉ
REGULACE



ÚZEMNÍ STUDIE - KOBEROVY - LOKALITA Z40K

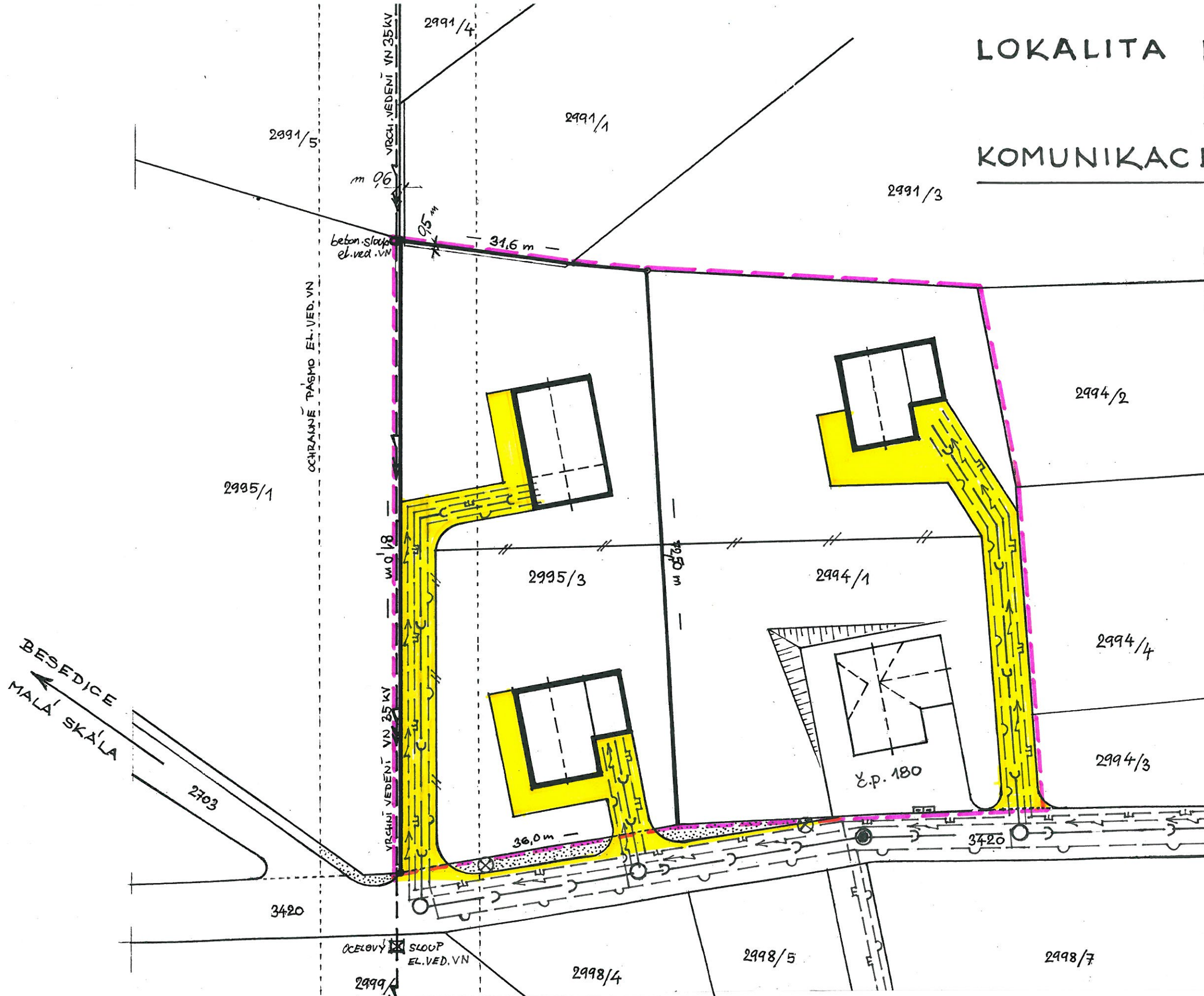

6 VÝKRES PROSTOROVÉ REGULACE M : 1 - 500

pořizovatel: Městský úřad Železný Brod
Úřad územního plánování
zhotovitel: Ing. arch. Pavel Bohuslav
spolupráce Ing. arch. Vladislav Hron
datum: 02/2016

LOKALITA KOBEROVY - Z40K

SITUACE - 1 : 500

KOMUNIKACE - ING. SÍŤ - S



LEGENDA :

- NOVÉ RD - NÁVRH
- STÁVAJÍCÍ RD
- NOVÉ KOMUNIKACE
- STÁVAJÍCÍ KOMUN.
- ZELEŇ - ZAHRADY
- ŘEŠENÉ ÚZEMÍ
- STÁVAJÍCÍ PARCELY
- NÁVRH PARCELACE
- PLYNOVOD
- VODOVOD
- KANALIZACE
- ELEKTRO NN

POZNÁMKA :
STÁVAJÍCÍ ING. SÍŤ
KONČÍ VŠECHNY U Č.p. 180!

⊗ - STOŽÁR VEŘEJNÉHO
OSVĚTLENÍ

ÚZEMNÍ STUDIE - KOBEROVY - LOKALITA Z40K

7 VÝKRES DOPRAVNÍ A TECHNICKÉ INFRASTRUKTURY M : 1 - 500

pořizovatel: Městský úřad Železný Brod
Úřad územního plánování
zhotovitel: Ing. arch. Pavel Bohuslav
spolupráce Ing. arch. Vladislav Hron
datum: 02/2016