



**Program rozvoje města**  
**ŽELEZNÝ BROD**  
na období 2021 – 2030



aktualizace  
12/2021

---

## OBSAH

<b>A. ÚVOD</b> .....	<b>4</b>
<b>B. ANALYTICKÁ ČÁST</b> .....	<b>5</b>
<b>B1. Charakteristika obce</b> .....	<b>5</b>
<b>B2. Obyvatelstvo</b> .....	<b>8</b>
<b>B3. Hospodářství</b> .....	<b>17</b>
<b>B4. Infrastruktura</b> .....	<b>21</b>
<b>B5. Vybavenost</b> .....	<b>28</b>
<b>B6. Životní prostředí</b> .....	<b>33</b>
<b>B7. Správa obce</b> .....	<b>35</b>
<b>B8. Východiska pro návrhovou část</b> .....	<b>39</b>
B.8.1. Vyhodnocení předchozího programu rozvoje obce .....	39
B.8.2. Vyhodnocení vlivů dalších koncepčních dokumentů .....	39
B.8.3. SWOT analýza .....	39
<b>C. NÁVRHOVÁ ČÁST</b> .....	<b>42</b>
<b>C1. Strategická vize</b> .....	<b>42</b>
<b>C2. Programové cíle</b> .....	<b>43</b>
<b>C3. Programová opatření</b> .....	<b>44</b>
<b>C4. Rozvojové aktivity</b> .....	<b>50</b>
C.4.1. Programové opatření PO.1.1.....	50
C.4.2. Programové opatření PO.1.2.....	51
C.4.3. Programové opatření PO.2.1.....	52
C.4.4. Programové opatření PO.2.2.....	53
C.4.5. Programové opatření PO.2.3.....	55
C.4.6. Programové opatření PO.3.1.....	57
C.4.7. Programové opatření PO.3.2.....	59
C.4.8. Programové opatření PO.3.3.....	61
C.4.9. Programové opatření PO.4.1.....	62
C.4.10. Programové opatření PO.4.2.....	63
C.4.11. Programové opatření PO.4.3.....	65
C.4.12. Programové opatření PO.5.1.....	66
C.4.13. Programové opatření PO.5.2.....	67
C.4.14. Programové opatření PO.6.1.....	68

C.4.15.	Programové opatření PO.6.2.....	69
C.4.16.	Programové opatření PO.6.3.....	70
C.4.17.	Programové opatření PO.6.4.....	71
C.4.18.	Programové opatření PO.7.1.....	72
C.4.19.	Programové opatření PO.7.2.....	73
C.4.20.	Programové opatření PO.7.3.....	75
C.4.21.	Programové opatření PO.7.4.....	76
C.4.22.	Programové opatření PO.7.5.....	77
C.4.23.	Programové opatření PO.8.1.....	77
C.4.24.	Programové opatření PO.8.2.....	79
C.4.25.	Programové opatření PO.8.3.....	79
<b>C5.</b>	<b>Podpora realizace programu.....</b>	<b>81</b>
C.5.1.	Způsob realizace programu rozvoje města.....	81
C.5.2.	Monitoring realizace programu rozvoje města.....	82
C.5.3.	Způsob aktualizace programu rozvoje města .....	83
C.5.4.	Způsob financování programu rozvoje města.....	83

---

## A. ÚVOD

Aktualizace Programu rozvoje města Železný Brod je zpracována na základě končící lhůty platnosti Programu rozvoje města, schváleného zastupitelstvem města Železný Brod dne 29. 3. 2013 usnesením č. 68/13zm.

Aktualizace č. 1 probíhala v roce 2021 a cílem byla zejména aktualizace návrhu rozvojových projektů města a jejich aktualizace zařazení do časové a místní posloupnosti realizace, dále koordinace záměrů města se záměry vyšších územních celků, případně sousedních obcí a mikroregionů, vytvoření dokumentace územních požadavků, které budou sloužit při zpracování nového územního plánu města a podklad pro přípravu rozpočtů města na jednotlivé roky a pro zpracování požadovaných rozpočtových výhledů.

### SCHVALOVACÍ DOLOŽKA

Program rozvoje města schválilo v souladu s §84 odst.2 písm. a) zákona č. 128/2000 Sb., o obcích, v platném znění, Zastupitelstvo města Železný Brod.

Datum schválení: 13. 12. 2021

Číslo usnesení: 88/24Z/2021

## B. ANALYTICKÁ ČÁST

### B1. CHARAKTERISTIKA OBCE

#### Území

##### a) Poloha

Město se nachází v jihovýchodní části Libereckého kraje. Jeho poloha vůči významným sídlům je 16 km severovýchodně od města Turnov, 15 km jihovýchodně od města Jablonec nad Nisou, 9 km západně od města Semily a 17 km jižně od města Tanvald. Městem prochází významná komunikace – silnice I. třídy I/10 (E65) Praha – Harrachov, která se kříží se silnicemi II. třídy č. II/292 a II/288.

<b>Základní informace</b>	
Název města	<b>Železný Brod</b>
Kraj	Liberecký
Okres	Jablonec nad Nisou
Počet obyvatel	
Rozloha	2.251 ha
Obec s rozšířenou působností	Železný Brod
Sousední města a obce	Bozkov, Jesenný, Jílové u Držkova, Koberovy, Líšný, Malá Skála, Pěňčín, Radčice, Semily, Skuhrov, Vlastiboř, Záhoří

Leží pod soutokem řek Kamenice a Jizery v podhůří Jizerských hor v hluboce zaklesnutém údolí řeky Jizery s výraznou sklonitostí terénu.

#### Klimatické podmínky

Počasí libereckého regionu určuje po celý rok výrazná cyklonální činnost na polární frontě, která spolu s ostatními klimatotvornými faktory způsobuje značnou proměnlivost počasí. Pestrost tvarů a pokryvu zemského povrchu a rozdílnost nadmořských výšek zařazuje liberecký region do mírně teplé (MT) a chladné (CH) klimatické oblasti.

Dle E. Quitta (1971) se město Železný Brod řadí do klimatických oblastí MT4 a CH7. Chladnější oblast CH7 se objevuje v malých ostrůvkách jezer chladného vzduchu. Na úpatích údolí převládá spíše mírně teplé klima.

#### Správní členění města

Z hlediska základních sídelních jednotek (ZSJ) se Železný Brod skládá z 24 urbanistických obvodů. Město je rozděleno na 12 místních částí – Železný Brod, Pelechov, Bzí, Splzov, Veselí, Chlístov, Těpeře, Hrubá Horka, Malá Horka, Horská Kamenice, Jirkov a Střevelná. Území města je členěno na 7 katastrálních území. Rozloha města je 2 251 ha.

<b>Členění města</b>		
Místní část	Katastrální území	Rozloha
Bzí	Bzí u Železného Brodu	323,9 ha
Splzov		
Veselí		
Horská Kamenice	Horská Kamenice	373,1 ha

Hrubá Horka	Hrubá Horka	253,2 ha
Malá Horka		
Chlístov	Chlístov u Železného Brodu	395,3 ha
Těpeře		
Jirkov	Jirkov u Železného Brod	243,2 ha
Pelechov	Železný Brod	556,6 ha
Železný Brod		
Střevelná	Střevelná	105,6 ha

Charakteristika místních částí:

#### Bzí

Místní část leží severozápadně od Železného Brodu, je v ní 315 obyvatel přihlášeno k trvalému pobytu. Zástavba obce je poměrně rozptýlená. Leží v nadmořské výšce 410 – 460 m n. m. Počet trvale žijících obyvatel bude zřejmě stagnovat a do budoucna nelze předpokládat výrazný územní rozvoj.

#### Horská Kamenice

Místní část leží východně od Železného Brodu, je v ní přihlášeno k trvalému pobytu 104 obyvatel. Zástavba obce je poměrně soustředěná. Leží v nadmořské výšce 410 – 460 m n. m.

#### Hrubá Horka

Místní část leží na severním okraji Železného Brodu bezprostředně na hranici s centrální městskou částí. Je zde 266 obyvatel přihlášeno k trvalému pobytu. Zástavba je poměrně soustředěná. Obec se rozkládá v nadmořské výšce 370 – 410 m n. m. Na severním svahu nad obcí se nachází lokalita vhodná pro další územní rozvoj.

#### Chlístov

Místní část leží severozápadně od Železného Brodu. V části je 112 obyvatel přihlášeno k trvalému pobytu. Zástavba je převážně rozptýlená. Leží v nadmořské výšce 400 – 460 m n. m.

#### Jirkov

Místní část leží severovýchodně od Železného Brodu. V části je přihlášeno k trvalému pobytu 217 obyvatel. Zástavba je poměrně soustředěná. Obec se rozkládá v nadmořské výšce 530 – 570 m n. m.

#### Malá Horka

Místní část leží východně od Železného Brodu. V části je 61 obyvatel přihlášeno k trvalému pobytu. Zástavba obce je poměrně soustředěná. Leží v nadmořské výšce 390 – 420 m n. m. s výhledem do údolí Jizery. Do budoucna nelze předpokládat výrazný rozvoj.

#### Pelechov

Místní část leží východně od Železného Brodu. V části je 127 obyvatel přihlášeno k trvalému pobytu. Zástavba obce je poměrně soustředěná. Obec se rozkládá v nadmořské výšce 390 – 420 m n. m. Počet trvale žijících obyvatel bude zřejmě stagnovat. Problémem místní části je vedení silnice II/292 zástavbou.

#### Spizov

Místní část leží severozápadně od Železného Brodu. V části je 57 obyvatel přihlášeno k trvalému pobytu. Zástavba obce je relativně soustředěná ke křižovatce průchozí silnice I. třídy se silnicí III. třídy směrem na Skuhrov. Leží v nadmořské výšce 280 – 320 m n. m. v blízkosti řeky Jizery. Do budoucna nelze předpokládat výrazný rozvoj.

Střevelná

Místní část leží severovýchodně od Železného Brodu. V části je přihlášeno k trvalému pobytu 45 obyvatel. Zástavba obce je poměrně rozptýlená. Obec se rozkládá v nadmořské výšce 500 – 570 m n. m. Do budoucna nelze předpokládat výrazný rozvoj.

Těpeře

Místní část leží severně od Železného Brodu. V části města je 188 obyvatel přihlášeno k trvalému pobytu. Zástavba je soustředěna k procházející komunikaci, ale část zástavby se rozkládá do okolí rozptýlenou formou. Leží v nadmořské výšce 430 – 480 m n. m.

Veselí

Místní část leží severozápadně od Železného Brodu. V části je přihlášeno k trvalému pobytu 36 obyvatel. Zástavba samostatně stojících domů je rozptýlená. Leží v nadmořské výšce 430 – 460 m n. m. Na spojnici místních komunikací mezi místními částmi Bzí a Chlístov.

Samotná centrální část města v údolí Jizery je místopisně členěna do několika celků podle soustředění zástavby nebo průmyslu:

- Železný Brod – centrum města v okolí náměstí 3. května
- Trávníky – historická památková rezervace v okolí ulic Železná a Františka Balatky a navazující památková zóna při potoku Žernovníku
- Poříčí – městská část na „ostrově“ mezi řekou a náhonem, která je rozdělena na průmyslovou a obytnou část
- Brodec – panelové sídliště Na Vápence
- Jiráskovo nábřeží – panelové sídliště
- Vaněčkova – panelové sídliště
- Vrší – osada severně nad městem
- Rafanda – obytné a sportovní území na nábřeží Obránců míru.
- Spořilov – soubor rodinného bydlení ve vilové zástavbě
- Popluží – část města jihozápadně od centra města

## b) Obec s rozšířenou působností

Z hlediska správního uspořádání je Železný Brod tzv. obcí s rozšířenou působností (ORP), a vykonává část kompetencí státní správy na úseku stavebního zákona, zákona o komunikacích, zákona o státní památkové péči, živnostenského zákona a zákona o životním prostředí na území obcí:

- » Držkov,
- » Jílové u Držkova,
- » Koberovy,
- » Líšný,
- » Loužnice,
- » Pěňčín,
- » Radčice,
- » Skuhrov,
- » Vlastiboř,
- » Zásada,

### c) *Historické souvislosti*

Vznikl města je datován pravděpodobně na 11. nebo 12. století při zemské obchodní stezce, která vedla z Prahy do Německa a Polska. Zde se brodili obchodníci přes Jizeru a vznikla zde osada Brod nebo také Brodek. První písemná zmínka o městě pochází z roku 1346. Již ve 14. století patřil Brod pánům ze Železnice, kteří tu i sídlili. První městská práva získalo město již ve 13. stol. od Přemysla Otakara II. Roku 1468 bylo však vypáleno lužickými vojsky, ale již roku 1501 král Vladislav II. Jagellonský obnovuje městská práva, uděluje krásný a honosný městský znak a pravděpodobně od této doby je Brod nazýván Brodem Železným.

Již od 14. stol. se v okolí nalézala a také těžila železná ruda, která se i zpracovávala v tzv. hamrech. Těžba skončila koncem třicetileté války, jednak pro nedostatek dřeva, železné rudy a také se začaly stavět vysoké pece. Dokladem této těžby jsou různé místní názvy a vykopávky. Ke konci třicetileté války byl Železný Brod znovu vypálen Švédy a shořela i původní radnice a v ní také veškeré úřední zápisy a dokumenty. Město se opět vzpamatovalo a roku 1660 obdrželo hrdelní právo, roku 1695 právo výročních trhů, čili jarmarků. Tím se městečko vyzdvihlo nad ostatní obce a města panství a stává se hospodářským střediskem celého podhůří.

V 17. stol. se objevují nová řemesla a řemeslníci se sdružují v cechy. Nejstarším cechem je cech ševcovský - r. 1701. Devatenácté století znamená začátek průmyslové výroby. V druhé polovině století zakládá německý baron Liebieg textilní továrnu a rozvíjí se textilní průmysl. Otevírá rovněž břidličné lomy v okolí. Devatenácté století znamená také rozvoj města. V doposud dřevěném městečku se začínají stavět zděné budovy v empírovém slohu - Knopovsko, Grosovsko. Jsou zde postaveny tři kašny, je postaven dřevěný most přes Jizeru a později dokonce železný, který sloužil až do r. 1940. Byla zřízena pošta, postaveny silnice do Jablonce, Turnova a k Semilům, zprovozněna trať Pardubice - Liberec a odbočka na Tanvald, a Liebieg staví i vápenku. Toto období je také zrodem celé řady spolků, které zasahovaly do veřejného a kulturního života města.

Koncem 19. a začátkem 20. století se zde objevuje sklářská výroba. Jsou to především brusírny a mnoho lidí pracuje jako domácí dělníci pro německé exportní domy v Jablonci. V roce 1920 je otevřena první česká odborná škola sklářsko-obchodní, která sídlí od r. 1926 ve své krásné moderní budově. Tím se Železný Brod stává nejen městem starých památek, ale také městem skla a skleněné bižuterie, což ho proslavilo po celém světě.

<b>Silné stránky:</b> <ul style="list-style-type: none"><li>• Poloha v údolí Jizery a blízkosti Českého ráje</li><li>•</li></ul>	<b>Slabé stránky:</b> <ul style="list-style-type: none"><li>• Zvyšující se věkový průměr</li></ul>
<b>Příležitosti:</b> <ul style="list-style-type: none"><li>• Historická hodnota sídla a jeho přilehlých částí</li><li>• Poloha v atraktivním území - propagace turistiky</li></ul>	<b>Hrozby:</b> <ul style="list-style-type: none"><li>• Ohrožení dvacetiletou a stoletou vodou - krizový a povodňový plán</li></ul>

## B2. OBYVATELSTVO

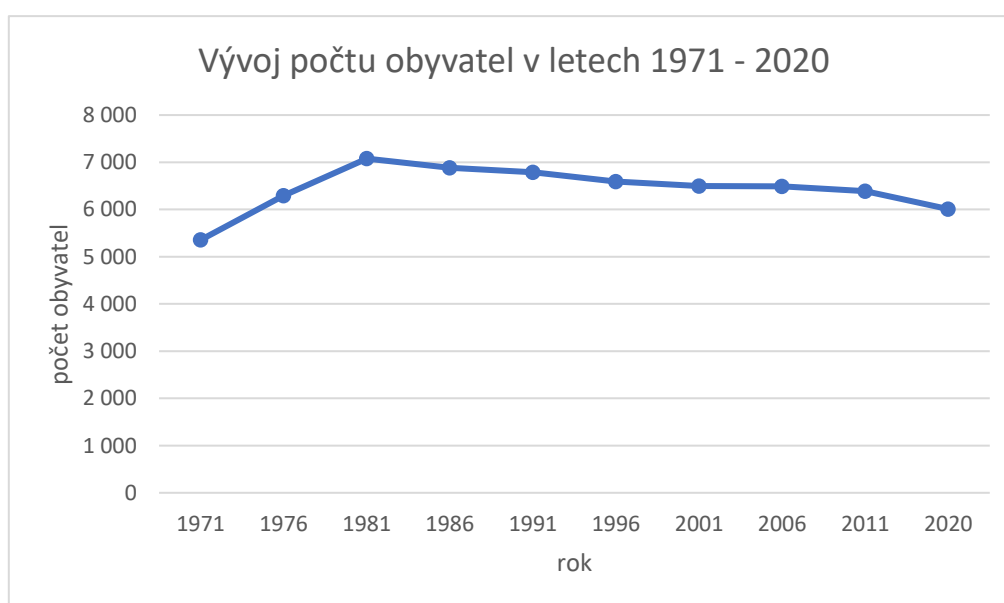
### *Demografická situace*

Vývoj počtu obyvatel v městě Železný Brod lineárně rostl v 60. letech a na počátku 70. let, kdy byl výrazný migrační přírůstek a ročně se přestěhovalo více než 250 nových spoluobčanů. Tento trend se naposledy projevil v letech 1976 - 1977, ve kterých se přistěhovalo přes 800 lidí. Silné ročníky, které zvyšovaly natalitu v obci, ročně přispěly v obci 20 - 80 novými



občany. Díky těmto faktorům mezi lety 1970 - 1979 vzrostl počet obyvatel o více jak 1 800, což činilo o třetinu více než na začátku tohoto období.

V roce 1980 narostl počet obyvatel o 400 díky připojení obcí Jirkov a Horská Kamenice, které se staly součástí města od 1. 1. 1980. Od 80. let nastává v obci trend odlivu obyvatel, který je patrný na migračním přírůstku. Ročně až do roku 1990 odchází od 0,5 – 1 % obyvatel, což je v některých letech kompenzováno přirozeným přírůstkem obyvatel. Celkově to vede k postupnému poklesu počtu obyvatel. Počátkem 90. let trend odlivu mírně zesílil. Příčinou je krach textilního průmyslu daný obdobím privatizace státních průmyslových podniků. Díky krachu velkých sklářských zaměstnavatelů, tento trend vrcholil mezi lety 2002 – 2004. Počet obyvatel klesl mezi lety 1990 - 2005 o 540 obyvatel, po těchto nepříznivých letech přišel mírný nárůst. Důvodem přírůstku mezi lety 2007 - 2009 byla natalita silných ročníků ze 70. let a vcelku příznivý migrační přírůstek. Po roce 2010 má vývoj počtu obyvatel lehce sestupnou tendenci, která je dána převážně migrací za prací do větších měst.



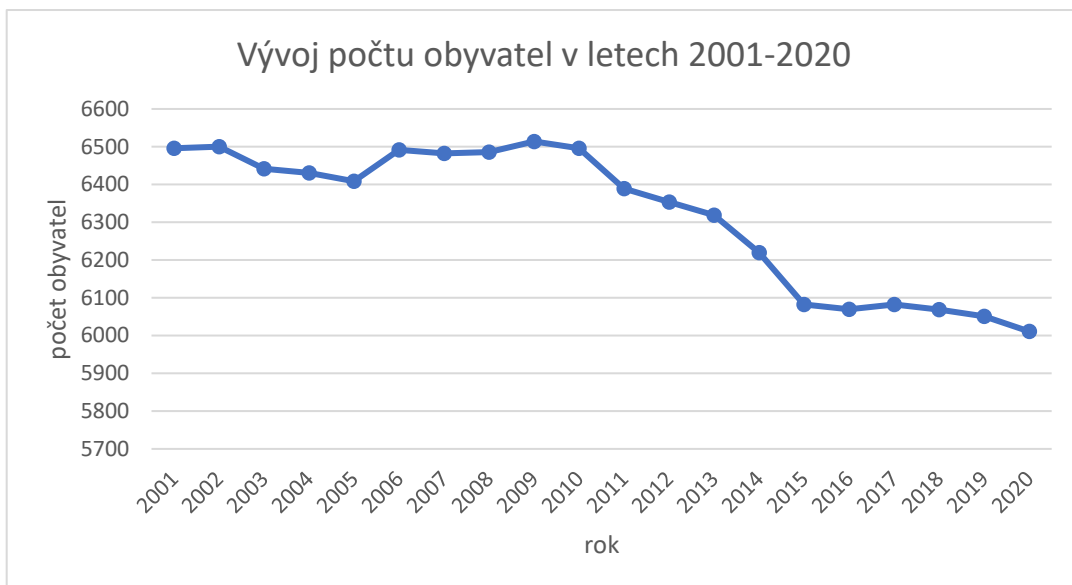
Zdroj: ČSÚ

Aktuální stav počtu obyvatel k 31.12.2020

Kód		Název obce	Počet obyvatel			Průměrný věk		
okresu	obce		celkem	muži	ženy	celkem	muži	ženy
CZ0512	563871	Železný Brod	6011	2888	3123	44,9	43,2	46,4

zdroj: ČSÚ

Demografický vývoj počtu obyvatel ukazuje, že stav obyvatel ve městě má mírně negativní vývoj. Na počátku sledovaného období byl počet obyvatel 6541, a do roku 2010 vykazuje mírně rostoucí tendenci, po roce 2011 začal pozvolna klesat. Růst obyvatel po roce 2005 navazuje na pozvolný růst, který ve městě začal po roce 2000, kdy se stabilizoval odliv obyvatel po krachu sklářského průmyslu a velkých zaměstnavatelů. Dalším důvodem růstu je natalita silných populačních ročníků ze 70. let a příznivý migrační přírůstek. Úbytek obyvatel po roce 2010 zapříčinila migrace převážně mladých lidí za prací do větších měst, kde je větší uplatnění na trhu práce a taky vyšší platové ohodnocení. V těchto letech bylo nejvíce vystěhovaných a z hlediska úbytku obyvatel patřilo toto období mezi nejhorší. Nejvíce obyvatel bylo v Železném Brodě v roce 2009 a to 6514 obyvatel, nejméně pak v roce 2020 v počtu 6011 obyvatel.



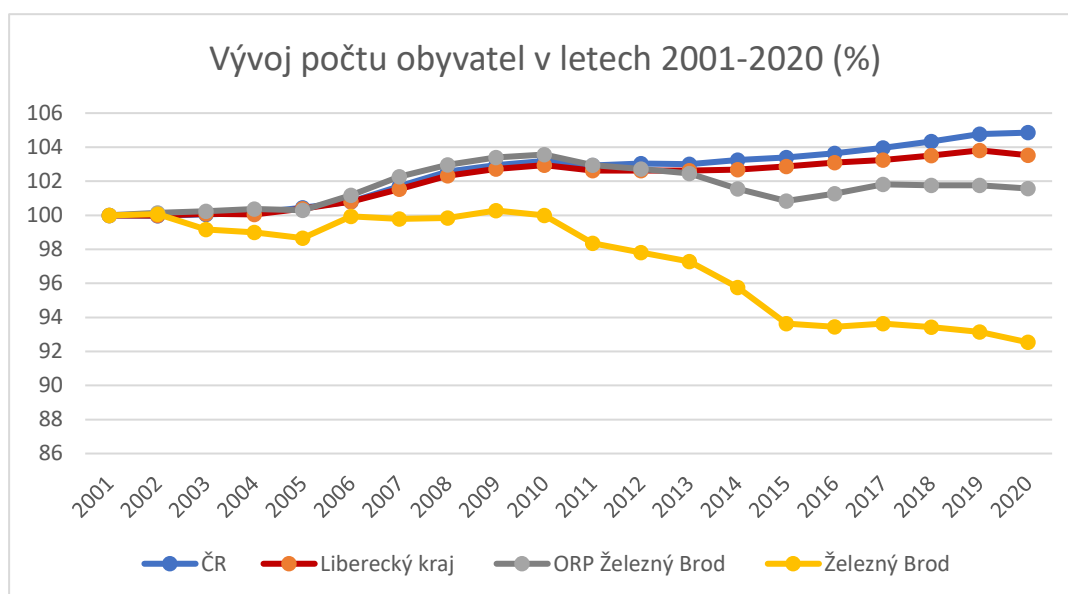
Zdroj: ČSÚ

V tabulce jsou uvedeny tendence. K největšímu úbytku došlo v roce 2016, kdy byl celkový přírůstek -138 obyvatel, dále pak v roce 2014 kdy ubylo 99 obyvatel. Naopak v roce 2006 stoupl počet obyvatel o 83, což je opět dlouhodobě jeden z nejpozitivnějších údajů za sledované období. Tohoto přírůstku bylo dosaženo především zvýšením počtem přistěhovalých osob.

Z dostupných statistik nelze přesně určit příčiny těchto výkyvů. Z místní znalosti lze částečně odvodit, že by se mohlo jednat o umělé zvýšení a snížení díky jednorázovému přistěhování se (a následně odstěhování se) nájemníků v domech, jejichž majitelé využívají sociálních příspěvků na bydlení ke svému „podnikání“. I přes snižující se počet obyvatel ve městě lze dlouhodobě počítat se stabilním počtem okolo 6000 obyvatel.

Pokud by tomu tak bylo, lze počítat s dlouhodobě stabilním počtem obyvatel v úrovni 6.400 obyvatel.

Rok	Stav 1.1.	Narození	Zemřelí	Přistěhovalí	Vystěhovalí	Přírůstek přirozený	Přírůstek migrační	Přírůstek celkový	Stav 31.12.
2001	6 541	43	71	107	124	-28	-17	-45	6 496
2002	6 496	58	68	154	140	-10	14	4	6 500
2003	6 500	61	68	72	123	-7	-51	-58	6 442
2004	6 442	58	57	94	106	1	-12	-11	6 431
2005	6 431	51	60	110	123	-9	-13	-22	6 409
2006	6 409	72	56	181	114	16	67	83	6 492
2007	6 492	74	61	123	146	13	-23	-10	6 482
2008	6 482	66	76	140	126	-10	14	4	6 486
2009	6 486	86	72	161	147	14	14	28	6 514
2010	6 514	76	66	99	127	10	-28	-18	6 496
2011	6 466	61	72	108	174	-11	-66	-77	6 389
2012	6 389	62	59	139	177	3	-38	-35	6 354
2013	6 319	62	66	111	142	-4	-31	-35	6 319
2014	6 219	46	64	117	198	-18	-81	-99	6 220
2015	6 020	50	77	87	198	-27	-111	-138	6 082
2016	6 082	69	66	114	129	3	-15	-12	6 070
2017	6 070	60	66	156	138	-6	18	12	6 082
2018	6 082	53	60	144	150	-7	-6	-13	6 096
2019	6 096	49	64	136	139	-15	-3	-18	6 051
2020	6 051	49	74	158	173	-25	-15	-40	6 011



Ve srovnání s vývojem počtu obyvatel v rámci území obce s rozšířenou působností (ORP), Libereckým krajem a celou Českou republikou je vývoj počtu obyvatel podprůměrný a zvláště v posledních letech má křivka počtu obyvatel výrazné tendence k horšímu vývoji než je celostátní a krajský průměr. Protože je tato tendence typická pro město Železný Brod, ale ne už pro jeho nejbližší okolí, mělo by se město v rámci strategie rozvoje tímto poznatkem zabývat.

## Věková struktura obyvatel

V tabulce jsou uvedeny základní demografické procesy, ze kterých lze odvodit situace, které ovlivňují život ve městě.

Rok	Věková kategorie						Index stáří	Index hospodářského zatížení
	Absolutní počet			Relativní počet (v %)				
	0-14	15-65	65 a více	0-14	15-65	65 a více		
2005	845	4 656	908	13,8	72,6	14,2	1,07	1,37
2006	859	4 698	935	13,2	72,4	14,4	1,09	1,38
2007	865	4 662	955	13,3	71,9	14,7	1,1	1,37
2008	856	4 649	981	13,2	71,9	15,1	1,15	1,39
2009	913	4 586	1 015	14,0	70,4	15,6	1,11	1,42
2010	919	4 528	1 049	14,1	69,7	16,1	1,14	1,43
2011	920	4 376	1 093	14,4	68,5	17,1	1,18	1,46
2012	899	4 307	1 148	14,1	67,8	18,1	1,27	1,47
2013	901	4 218	1 200	14,3	66,8	19,0	1,33	1,5
2014	875	4 087	1 258	14,1	65,7	20,2	1,43	1,52
2015	854	3 901	1 327	14,0	64,1	21,8	1,55	1,55
2016	891	3 786	1 393	14,7	62,4	22,9	1,56	1,6
2017	894	3 742	1 446	14,7	61,5	23,8	1,61	1,62
2018	887	3 697	1 485	14,6	60,9	24,5	1,67	1,64
2019	869	3 673	1 509	14,4	60,7	24,9	1,73	1,64
2020	864	3 631	1 516	14,4	60,4	25,2	1,75	1,65

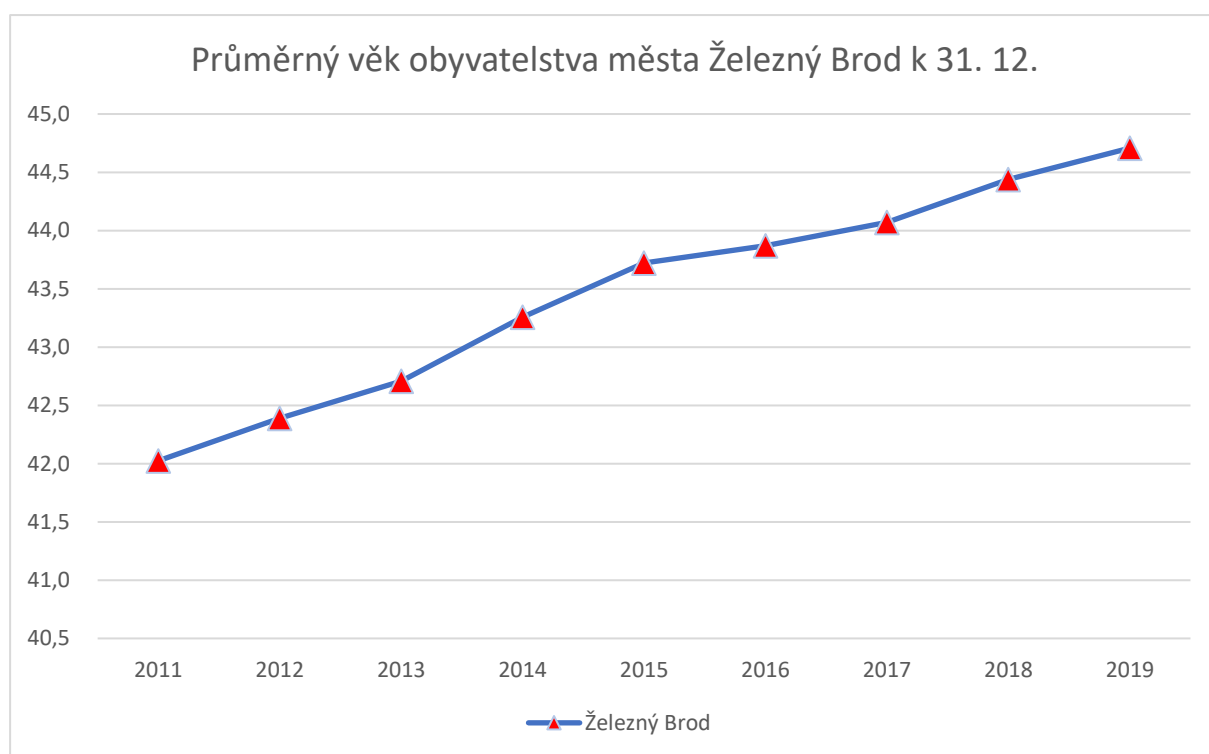
V Železném Brodě je nejvíce zastoupena věková kategorie obyvatel v produktivním věku. Toto zastoupení tvoří nejpočetnější složku i na republikové úrovni. Počet obyvatel v produktivním věku se pohybuje v rozmezí mezi 3673-4662 obyvatel, procentuální vyjádření je od 61-72 %. V celém sledovaném období má počet obyvatel v této kategorii klesající tendenci. Důvodem může být stěhování lidí za prací z Železného Brodu do větších měst. Za sledované období klesl počet reprodukční složky obyvatel o 10 %. V roce 2019 byl podíl zastoupení v této kategorii 61 %, v Libereckém kraji to bylo 63,4 %. To znamená, že ve městě žije o 2,4 % obyvatel v produktivním věku méně, než je krajský průměr.

Naproti tomu v předproduktivní skupině je trend spíše rostoucí. Hodnoty se pohybují v rozmezí 845-920 obyvatel. Procentuálně je to mezi 13,2-14,4 %. Za sledované období to znamená nárůst o 1,2 %. V roce 2019 byl podíl zastoupení v této kategorii 14,4 %, v Libereckém kraji to bylo 13,3 %. To znamená že ve městě žije o 1,1 % obyvatel v předproduktivním věku méně, než je krajský průměr. Tato hodnota je ovlivněna nejen počtem narozených dětí, ale i migračním přírůstkem obyvatel. Tento růst by se dal zvýšit větším počtem narozených dětí nebo příchodem mladých rodin s dětmi.

V poproduktivním věku je stále více obyvatel, zde se pohybují počty v rozmezí 908-1509 obyvatel. Procentuální zastoupení je v této kategorii 14,2-24,8 %, za sledované období

to znamená nárůst o 10,6 %. Vývoj v poproduktivní kategorii vykazuje rostoucí trend v celém sledovaném období od roku 2007 až do roku 2019. V roce 2019 byl podíl zastoupení v této kategorii 24,8 %, v Libereckém kraji to bylo 20,3 %. To znamená, že ve městě žije o 4,5 % obyvatel v poproduktivním věku více než je krajský průměr. Vyšší počet obyvatel v poproduktivní složce je dáno větší dostupností sociálních služeb. Domy s pečovatelskou službou mají kratší čekací lhůty, než je tomu ve velkých městech. Dále je v Železném Brodě seniorům k dispozici široká nabídka sociálních služeb. Starší lidé mohou preferovat menší město i vzhledem k nižším nájmům.

Z grafu je patrný také zvyšující se průměrný věk v celém sledovaném období. Průměrný věk v roce 2005 byl 40,9 let, v roce 2019 se zvedl na 44,7 let. Zvyšující se trend probíhá po celou dobu sledovaného období. Stejný trend ukazuje i index stáří, který se z hodnoty 1,07 v roce 2005 zvýšil na hodnotu 1,73 v roce 2019. Pokud je index stáří větší než hodnota 1,0 převažuje poproduktivní složka populace nad populací produktivní. Ze zjištěných hodnot je možné odvodit, že populace v Železném Brodě stárne. Trend demografického stárnutí je příznačný pro celou Českou republiku. Pokud by město chtělo kladný vývoj růstu populace, bylo by nutné, aby počet obyvatel v dětské složce převažoval nad počtem lidí ve složce postprodukční. V Železném Brodě je ovšem tento trend opačný a vzhledem k tomu se z dlouhodobého hlediska bude očekávat pokles populace. Vzhledem k tomu, že se zvyšuje počet obyvatel v poproduktivní složce a klesá počet obyvatel v produktivní složce, zvyšuje se i index hospodářského zatížení.



#### a) Sociální situace

V rámci řešení sociální problematiky byl již v roce 2018 zpracován Komunitní plán sociálních služeb Železnobrodská na období 2018 – 2023. Tento dokument slouží jako zdroj informací a podklad pro zpracování návrhové části programu rozvoje města.

Z hlediska sociální problematiky se na území města nejvíce projevují následující faktory a skutečnosti:

- nedostatečná nabídka zaměstnání v místě a s tím související nutnost dojíždění,
- nízké příjmy obyvatel,
- dluhová problematika obyvatel,
- stoupající průměrný věk (viz. graf).

Dle zjištění ve městě není výrazné zastoupení (přes 10 % obyvatel) národnostních menšin. Statistické údaje v této záležitosti nejsou úplné a nezahrnují malé skupiny nájemních dělníků, např. ve stavebnictví.

Město samotné nesleduje podíl sociálně slabých obyvatel. Přestože se do této skupiny zahrnuje řada obyvatel bez zaměstnání nebo tzv. sociálně nepřizpůsobivých, není situace natolik vážná, aby město muselo zasahovat nad rámec daný zákonem. U řady obyvatel je zařazení do skupiny sociálně slabých obyvatel subjektivním dojmem, který vzniká na základě způsobu podávání informací veřejnými médii.

Menší hrozbou pro město je časté zahrnování lokality Poříčí mezi tzv. sociálně vyloučené lokality. Problematika Poříčí je však do značné míry dána krachem sklářského průmyslu a dočasným sestěhováním problematických skupin obyvatel, na což negativně reagovalo tradiční místní obyvatelstvo.

Poskytovatelé sociálních a souvisejících služeb na území města jsou:

	Název poskytovatele	Právní subjektivita	Zaměření/cílová skupina
1.	Pečovatelská služba	organizační složka města	Pečovatelské služby pro seniory a osoby se zdravotním postižením
2.	Malyra	s.r.o.	Domácí zdravotní péče pro pacienty všech věkových kategorií, kteří potřebují odborné ošetrovatelské služby
3.	Spokojený domov	Obecně prospěšná společnost	Pečovatelské služby a osobní asistence pro seniory a zdravotně znevýhodněné
4.	Most k naději	Zapsaný spolek	Terénní služby pro osoby užívající omamné a psychotropní látky a osoby ohrožené sociálním vyloučením
5.	Advaita	Zapsaný ústav	Osoby ohrožené závislostí (látkové i nelátkové) a jejich nejbližší (příbuzní a blízcí)
6.	Naděje	Zapsaný spolek	Azylový dům, noclehárna, denní centrum, terénní služby pro osoby bez přístřeší, pro sociálně vyloučené osoby a osoby ohrožené sociálním vyloučením
7.	Centrum pro zdravotně postižené	Obecně prospěšná společnost	Osoby se zdravotním postižením, rodiny s dětmi
8.	Compitum	Zapsaný spolek	Sociálně aktivizační služba pro rodiny s dětmi

9.	Fokus Turnov	Zapsaný spolek	Podpora samostatného bydlení pro osoby s mentálním postižením, osoby s chronickým duševním onemocněním a osoby s kombinovanými vadami od 16 let věku
10.	Fokus Semily	Zapsaný spolek	Sociálně terapeutická dílna a sociální rehabilitace pro osoby s mentálním postižením, osoby s kombinovaným postižením a osoby s dlouhodobým duševním onemocněním
11.	Oblastní charita Most	Samostatná právnická osoba zřízena diecézním biskupem	Nízkoprahové zařízení pro děti a mládež

b) Spolková činnost

Spolky působící ve městě:

Dobrovolné spolky	městská část – působnost
Automotoklub Železný Brod	území města Železný Brod
Bzovský okrašlovací spolek	Bzí
Česká Křesťanská akademie Český ráj	území města Železný Brod
ČESKÝ ČERVENÝ KŘÍŽ Hrubá Horka	Hrubá Horka
ČESKÝ ČERVENÝ KŘÍŽ Železný Brod	Železný Brod
Český rybářský svaz Železný Brod	území města Železný Brod
Český svaz včelařů, z.s., ZO Železný Brod	území města Železný Brod
Český zahrádkářský svaz Železný Brod	území města Železný Brod
DS Tyl	území města Železný Brod
FK Železný Brod	území města Železný Brod
Hokejisté Železný Brod	území města Železný Brod
Sbor dobrovolných hasičů Bzí	Bzí
Sbor dobrovolných hasičů Horská Kamenice	Horská Kamenice
Sbor dobrovolných hasičů Hrubá Horka	Hrubá Horka
Sbor dobrovolných hasičů Jirkov	Jirkov
Sbor dobrovolných hasičů Těpeře	Těpeře
Sbor dobrovolných hasičů Železný Brod	Železný Brod
SK Lukostřelci Pojizeří - Black Arrows	území města Železný Brod
Místní akční skupina Achát	území města Železný Brod
Myslivci Železný Brod	území města Železný Brod
Občanská beseda Železný Brod	území města Železný Brod
Ochranovský sbor při Českobratrské církvi evangelické	území města Železný Brod
RC Andílek	území města Železný Brod
Římskokatolická farnost děkanství Železný Brod	území města Železný Brod
Sdružení zdravotně postižených Železnobrodská	území ORP Železný Brod
SKAUT - Junák Středisko Údolí	území města Železný Brod
Sportovní klub JIRKOV	Jirkov
Tenisový klub Železný Brod	území města Železný Brod
Tělocvičná jednota SOKOL BZÍ	Bzí
TJ SOKOL CHLÍSTOV	Chlístov
Tělocvičná jednota SOKOL Těpeře	Těpeře
HC SOKOL TĚPEŘE	Těpeře
Tělocvičná jednota SOKOL ŽELEZNÝ BROD	Železný Brod
Tělovýchovná jednota SOKOL Hrubá Horka	Hrubá Horka
Trávnice	Železný Brod
Vodácký oddíl Železný Brod	území města Železný Brod
Základní kynologická organizace	území města Železný Brod

Způsob financování spolků z rozpočtu obce

Financování spolků kromě vlastních příspěvků členů probíhá formou grantů z rozpočtu města případně jiného poskytovatele dotací. Granty města jsou rozdělovány na základě žádostí spolků a doporučení Radě města k jejich rozdělení dává Sportovní komise. V posledních letech je snaha o koordinaci činnosti spolků a jejich většího zapojení do činnosti města s prezentací nabídky činnosti.



<b>Silné stránky:</b> <ul style="list-style-type: none"> <li>• Zapojení obyvatel do činností ve městě, Zpravodaj zdarma</li> <li>• Vyrovnané rozpočty</li> </ul>	<b>Slabé stránky:</b> <ul style="list-style-type: none"> <li>• Stárnutí obyvatel města – zvyšující se průměrný věk</li> </ul>
<b>Příležitosti:</b> <ul style="list-style-type: none"> <li>• Šikovní lidé</li> </ul>	<b>Hrozby:</b> <ul style="list-style-type: none"> <li>• Odliv obyvatelstva v souvislosti s nutností dojíždění do zaměstnání</li> </ul>

### B3. HOSPODÁŘSTVÍ

a) *Ekonomická situace (zemědělství, průmysl, služby, cestovní ruch...)*

V Železném Brodě podle údajů ze sčítání z roku 2011 působí 1.655 ekonomických subjektů. Většina těchto podnikatelských subjektů má však charakter samostatně podnikajících osob bez zaměstnanců. U podnikatelských subjektů, které současně vytvářejí pracovní místa, je to 680 subjektů v oblasti do 10 zaměstnanců a 25 subjektů s počtem mezi 10 a 49 zaměstnanci. Nad tuto úroveň je na území města pouze 5 subjektů.

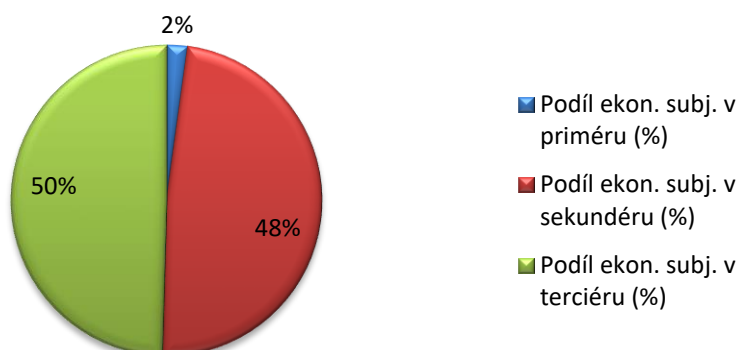
Na území města v současné době neexistuje tak velký podnikatelský subjekt, jako historicky bylo např. Železnobrodské sklo. Naopak stoupá význam zaměstnání na úřadech, ve školství a ve službách. Vzhledem k přírodním podmínkám je zde prakticky zanedbatelný podíl ekonomických subjektů v primárním sektoru. Celkem je evidováno 23 subjektů (<http://eagri.cz/public/app/SZR/EZP>).

Zhruba stejně velký z hlediska podílu je sekundární sektor (zpracovatelský průmysl) a terciární sektor (služby).

*Významní zaměstnavatelé v obci:*

- Detesk s.r.o., Příčná 401, Železný Brod (výroba a zpracování ostatního skla vč. technického)
- DT GLASS, s.r.o., Masarykova 4, Železný Brod (výroba a zpracování ostatního skla vč. technického)
- Železnobrodské strojírný s.r.o., Průmyslová 835, Železný Brod (obrábění kovů, sváření, oprava sklářských strojů) - 20 zaměstnanců
- Město Železný Brod, náměstí 3. května 1, Železný Brod
- Střední uměleckoprůmyslová škola sklářská, Železný Brod, Smetanovo zátiší 470, příspěvková organizace, Železný Brod
- Poliklinika Železný Brod, společnost s ručením omezeným (s.r.o.), Železný Brod

### Podíl ekonomických subjektů v sektorech hospodářství v obci Železný Brod v roce 2011



zdroj: [www.scitani.cz](http://www.scitani.cz)

V rámci stávajících vztahů města a podnikatelů dochází k ojedinělým jednáním a není tím pádem soustavně sledována problematika omezení rozvoje podnikání ve městě na základě informací od samotných podnikatelů. Obdobně není sledována problematika zájemců o podnikání. Podnikatelé mají možnost zapojit se a přicházet se svými návrhy v rámci Hospodářské komise, kterou zřizuje Rada města, pro níž je komise poradním orgánem.

Jako největší překážka rozvoje podnikání v sekundárním sektoru je vnímána poloha města v údolí řeky, kde není dostatek prostor pro nové provozy (greenfields). Je zde relativně velká kapacita nevyužitých objektů v areálu bývalých podniků Železnobrodské sklo a Kolora (brownfields). O využití objektů však není velký zájem, přestože jsou v ideální poloze v sousedství silnice I. třídy s dojezdovou vzdáleností 15 km na dálnici D10 a R35 u Turnova.

Z hlediska podpory podnikání či zvýšení místní zaměstnanosti jsou možnosti omezené a řešení problematiky je možné v rámci strategické části rozdělit následujícím způsobem:

#### a) Primární sektor

- vytváří malé množství pracovních míst, ale „vedlejší“ činností je údržba krajiny, což se projevuje v oblasti turistiky a trávení volného času,
- možností podpory je umožnění prezentace a prodeje produktů,
- dosud nebyly realizovány pozemkové úpravy – úpravy by měly zlepšit dostupnost pozemků pro zemědělskou techniku a zlepšily by tak podmínky pro podnikání.

#### b) Sekundární sektor

- v lokalitě Poříčí se nachází lokalita průmyslových objektů, jednou z možností podpory při zvýšení zaměstnanosti je spolupráce s majiteli objektů při jejich prezentaci pro prodej nebo pronájem,
- nezaměstnanost je pod 4% a je o něco nižší, než je krajský průměr. Podniky mají stále problém sehnat kvalifikované a zručné pracovníky – nutná je spolupráce s Úřadem práce při vyhledávání zaměstnance, případně je nutno nastavit možnosti koordinace zaměření rekvalifikačních programů na potřeby místních podnikatelů,
- výrazný vliv firem s automotive výrobou.

#### c) Terciární sektor

- oblast služeb je poměrně dobře rozvinutá v oblasti stravovacích služeb,
- výstavbou supermarketů došlo ke snížení zájmu o stávající prodejny, což se projevuje především v opouštění prostorů prodejen v centru města,

- dílčí možností je rozvoj cestovního ruchu, ale v tomto podnikání nelze očekávat vznik celoročních pracovních míst,
- nedostatečné množství provozoven drobných služeb a ubytování.

### *Cestovní ruch*

Okolí města a historické památky jsou obyvateli vnímány jako velmi atraktivní pro rozvoj cestovního ruchu. V současné době převažuje zájem o přírodu, ale postupně se zvyšuje zájem o památky, především o vesnickou architekturu. Územně se město nachází na ideální křižovatce zajímavostí mezi Českým rájem na jihu, Krkonošemi a Jizerskými horami na severu, Riegrovou stezkou na východě a Maloskalskem na západě.

Atraktivita cestovního ruchu na území města:

- Vesnická památková rezervace a zóna Trávníky
- Památkově chráněné objekty – Bělišťe, kostel sv. Jakuba Většího
- údolí Kamenice a Jizery
- galerie Vlastimila Rady
- Městské muzeum – stálá výstava skla (Libenský / Brychtová), Minimuzeum skleněných betlémů, Galerie Detesk
- tábořiště Paraplíčko – vodácké sporty
- kostelíček Na poušti
- vyhlídková místa (deštníky).

Atraktivita cestovního ruchu v okolí města:

- Český ráj a Kozákov
- Černostudniční hřeben
- Kozí farma – Pěnčín
- Jizerské hory
- Údolí Jizery, Riegrova stezka
- Bozkovské jeskyně
- Maloskalsko
- Hrubý Rohozec a Turnov
- Kittelův dům na Krásné

Nabídka zajímavostí v oblasti cestovního ruchu je soustředěna na letní období. Zimní turistika spojená s lyžováním v okolí města nemá v poslední době vhodné podmínky. Rozvoj této oblasti by byl podmíněn takovou nabídkou, aby se turistům vyplatilo ubytování v Železném Brodě s denním dojížděním do lyžařských areálů.

Základní turistická infrastruktura města

### **Ubytovací zařízení**

Hotel Starý Mlýn	Štefánikova 89, Železný Brod
Hotel Veselý	Štefánikova 416, Železný Brod
Motorest Formanka	Splzov 15, Železný Brod
Ubytování Restaurace „U Zvonice“	Husova 144, Železný Brod
Domov mládeže SUPŠS Železný Brod	Těpeřská 581, Železný Brod
Ubytovna Sportovního centra	Masarykova 500, Železný Brod (Sokolovna)

### Stravovací zařízení

Hotel Veselý	Štefánikova 416, Železný Brod
Restaurace U Zvonice	Husova 144, Železný Brod
Restaurace Sport	Masarykova 500, Železný Brod
Pizzeria	Masarykova 357, Železný Brod
Restaurace U Kašťáků	Železná 68, Železný Brod
Motorest Formanka	Splzov 29, Železný Brod

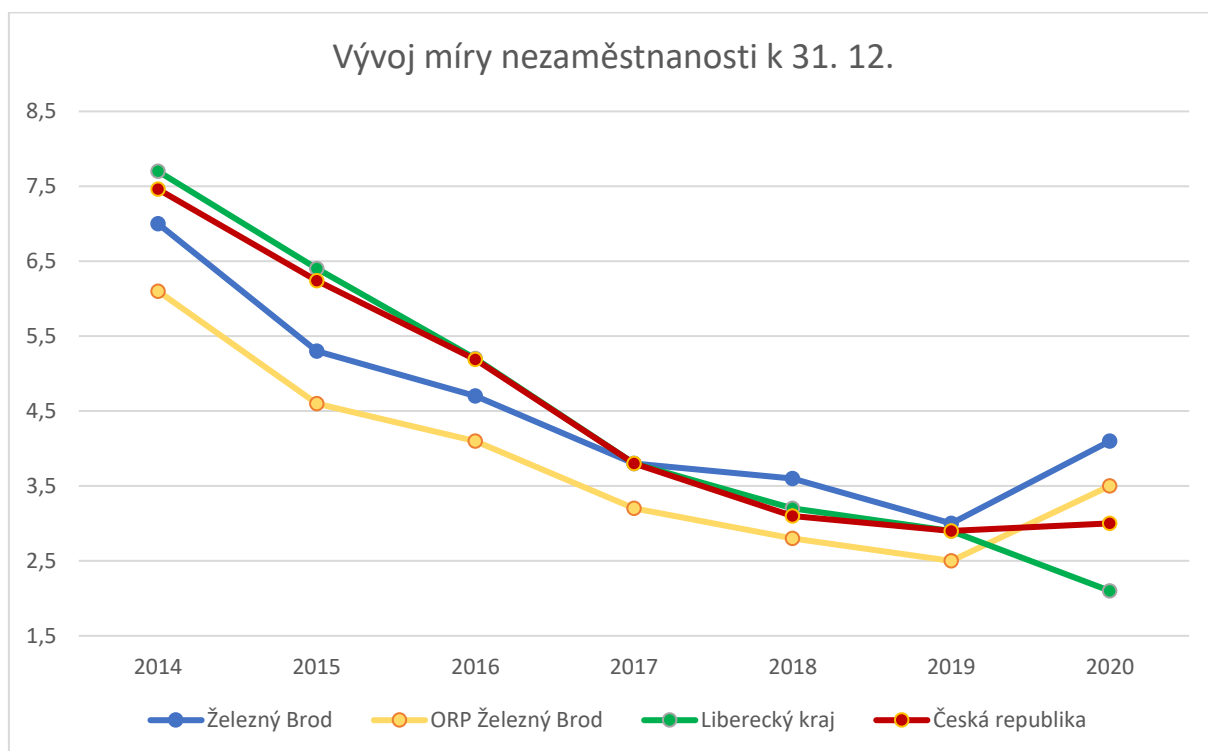
Kromě základní turistické infrastruktury je nutné uvažovat s nabídkou dalších doplňkových služeb, které potenciální turisté vyžadují:

- KC Kino Železný Brod
- Městské divadlo
- Sokolovna a sportovní hala (sokolovna je využívána pro sport i kulturu)
- Městská knihovna
- Tenisové kurty
- Městské koupaliště
- Skate-park
- In-line dráha

Pro potřebu turistů slouží Turistické informační centrum v objektu radnice na náměstí 3. května č.p. 1.

#### b) *Trh práce*

Město Železný Brod má dlouhodobě vyšší míru registrované nezaměstnanosti ve svém mikroregionu v porovnání s ostatními většími sídly jako Pěnčín, Koberovy nebo Zásada. Dlouhodobě se zde zvyšuje počet dosažených uchazečů, kteří nevyhovují poptávce po volných místech. Centra (hlavní sídelní útvary) malých regionů bývají ekonomickými tahouny a většinou se to projevuje i v nižší míře nezaměstnanosti než mívají menší obce. V tomto ohledu Železný Brod zaostával oproti suburbii Pěnčín, které jako druhá největší a nejlidnatější obec ORP, vždy těžilo ze sousedství s Jabloncem nad Nisou. I přes slušnou dopravní dostupnost do měst Turnova a Semil, které využívají dojíždějící pracující, se míra nezaměstnanosti ustaluje kolem hodnoty 3 - 4 %, což neblaze ovlivňuje sociální charakter obce i přilehlého regionu.



zdroj: <https://data.mpsv.cz/web/data/vizualizace15>

Údaje o dojíždění a vyjíždění za práci jsou značně kolísavé, a to v souvislosti s možnostmi zaměstnání ve městě a v blízkém okolí. Zvláště po uzavření podniků typu Železnobrodské sklo nebo Hybler stoupla nezaměstnanost a lidé za práci vyjížděli. V posledních letech stoupá počet dojíždějících za prací. Souvisí to mimo jiné s tím, že dlouhodobě nezaměstnaní si postupně nacházejí práci, ale většinou mimo město. S klesající mírou nezaměstnanosti tedy stoupá podíl vyjíždějících za prací.

<p><b>Silné stránky:</b></p> <ul style="list-style-type: none"> <li>• Sklářská historie a současnost a Střední umělecko průmyslová škola sklářská</li> </ul>	<p><b>Slabé stránky:</b></p> <ul style="list-style-type: none"> <li>• Nedostatek pracovních příležitostí</li> <li>• Vliv firem v automotive – nabízejí vyšší výdělky</li> </ul>
<p><b>Příležitosti:</b></p> <ul style="list-style-type: none"> <li>• Šikovní lidé</li> <li>• Využití objektů na Poříčí pro podnikání</li> </ul>	<p><b>Hrozby:</b></p> <ul style="list-style-type: none"> <li>• Odliv služeb a podnikatelských subjektů z města</li> <li>• Vliv automotive průmyslu</li> </ul>

## B4. INFRASTRUKTURA

### a) Technická infrastruktura

#### Vodovody a kanalizace

Majitelem vodovodní a kanalizační infrastruktury je Severočeská vodárenská společnost a.s., provozovatelem jsou Severočeské vodovody a kanalizace, a.s. Povrchovým vodním zdrojem pitné vody je vodní dílo Souš na Černé Desné, které zásobuje oblast Železného Brodu a okolních obcí. Doplňkovým zdrojem jsou místní zdroje pitné vody (studny, prameniště, aj.).

Vodovod/původní název	Vodojem	Vodní zdroj	Zásobovaná část obce
Vodovod Jablonec / Pěnčín	VDJ Krásná 2x400 m <sup>3</sup>	Hlavní přivaděč vody Jablonec n/N, přes ÚV Souš.	Obec Železný Brod, část Bzí
Vodovod Jablonec / Železný Brod	Nový VDJ pod Horkou (500 m <sup>3</sup> ), propojený se starým VDJ 200 m <sup>3</sup> + Starý vodojem pod Horkou	Hlavní přivaděč do Železného Brodu přes ÚV Souš	Železný Brod - Dolní tlakové pásmo
	VDJ Brodce 250 m <sup>3</sup>	Vlastní zdroj Zlatá Voda	Střední tlakové pásmo
	VDJ Popluží 30 m <sup>3</sup>	Zdroj Popluží	Železný Brod Horní tlakové pásmo Žel. Brodu – Těpeřská stráž Střední tlakové pásmo přes PK Brodce
Vodovod Jablonec / Železný Brod	z VDJ Dupanda přes VDJ Těpeře	Hlavní přivaděč do Železného Brodu	Část Železného Brodu
	VDJ Hrubá Horka	Hlavní přivaděč do Železného Brodu přes redukční kom. RK Střevelná, RK Hrubá Horka	Železný Brod část Těpeře a Chlístov
Vodovod Jablonec / Železný Brod	VDJ Jirkov	Hlavní přivaděč do Železného Brodu, přes ČS a VDJ Jirkov	Železný Brod část Hrubá Horka
Vodovod Jablonec / Železný Brod			Železný Brod část Jirkov a Střevelná

#### Zneškodňování odpadních vod

Dle evidence správce sítě vodovodů SČVK Vratislavice – Liberec (2007) je na území napojeno na veřejnou kanalizační síť se zakončením na ČOV cca 54,6 % trvale bydlících obyvatel.

Odkanalizovaná obec/část obce	Kanalizační síť	ČOV (typ)
Železný Brod – město (cca 99% odvodněno)	Jednotná kanalizační síť - dva hlavní sběrače	mechanicko-biologická ČOV s kalovým hospodářstvím
Zbývající obce a části obcí jsou odkanalizovány individuálně, tj. v bezodtokových jímkách s vyvážením na ČOV Železný Brod nebo likvidují odpadní vody v individuálních DČOV, některé nemovitosti jsou odkanalizovány dle historických povolení, v septicích s přepady zaústěnými do místních vodních toků.		

Do budoucna by se mělo počítat z odkanalizováním zbylých částí města, jež nejsou ještě odkanalizovány dle současné ÚPD obce a jejích částí. Dlouhodobě by se mělo počítat rovněž s opravami zastaralých trubních vedení a odkalovačů v centrální části města.

### Bzí

#### *vodovod – stávající stav*

Část Bzí je zásobena z ÚV Souš, když přes VDJ Krásná, Alšovice a Dupanda je voda přivedena do vodojemu Bzí 50 m<sup>3</sup>.

#### *kanalizace – stávající stav*

Bzí nemá v současnosti vybudovaný systém veřejné kanalizace. Odpadní vody odtékají po individuálním předčištění přímo do potoka a velmi často do podmoků. Část nemovitostí má vybudovány bezodtokové jímky s následným vyvážením. Dešťové vody jsou odváděny příkopy a propustky přímo do potoka.

### Horská Kamenice

#### *vodovod – stávající stav*

Do vodojemu 100 m<sup>3</sup> je přivedena voda potrubím DN 100 z přivaděče ze Souše. Spotřebiště je zásobeno řadem PVC 110 gravitačně.

#### *kanalizace – stávající stav*

Horská Kamenice nemá v současnosti vybudovaný systém veřejné kanalizace. Odpadní vody odtékají po individuálním předčištění přímo do potoka a velmi často do podmoků. Část nemovitostí má vybudovány bezodtokové jímky s následným vyvážením. Dešťové vody jsou odváděny příkopy a propustky přímo do potoka.

### Hrubá Horka

#### *vodovod – stávající stav*

Do vodojemu Hrubá Horka 100 m<sup>3</sup> natéká voda z přivaděče ze Souše.

#### *kanalizace – stávající stav*

Hrubá Horka nemá v současnosti vybudovaný systém veřejné kanalizace. Odpadní vody odtékají po individuálním předčištění přímo do potoka a velmi často do podmoků. Část nemovitostí má vybudovány bezodtokové jímky s následným vyvážením. Dešťové vody jsou odváděny příkopy a propustky přímo do potoka.

### Chlístov

#### *vodovod – stávající stav*

Vodovod Chlístov je součástí vodovodu Těpeře. Těpeře mají své místní zdroje odstaveny a voda do vodojemu Těpeře 100 m<sup>3</sup> je přivedena novým propojem PVC 110 z vodojemu Dupanda.

#### *kanalizace – stávající stav*

Chlístov nemá v současnosti vybudovaný systém veřejné kanalizace. Odpadní vody odtékají po individuálním předčištění přímo do potoka a velmi často do podmoků. Část nemovitostí má vybudovány bezodtokové jímky s následným vyvážením. Dešťové vody jsou odváděny příkopy a propustky přímo do potoka.

### Jirkov

#### *vodovod – stávající stav*

Místní část je napojena samostatným odběrem z přivaděče z ÚV Souš a přes čerpací stanici je voda přivedena do vodojemu Jirkov 50 m<sup>3</sup>.

#### *kanalizace – stávající stav*

Jirkov nemá v současnosti vybudovaný systém veřejné kanalizace. Odpadní vody odtékají po individuálním předčištění přímo do potoka a velmi často do podmoků. Část nemovitostí má

---

vybudovány bezodtokové jímky s následným vyvážením. Dešťové vody jsou odváděny příkopy a propustky přímo do potoka.

#### Malá Horka

*vodovod – stávající stav*

V Železném Brodě – části města Malá Horka není vybudována veřejná vodovodní síť. Zásobování pitnou vodou je individuální převážně domovními studněmi a soukromými vodovody.

*kanalizace – stávající stav*

Malá Horka nemá v současnosti vybudovaný systém veřejné kanalizace. Odpadní vody odtékají po individuálním předčištění přímo do potoka a velmi často do podmoků. Část nemovitostí má vybudovány bezodtokové jímky s následným vyvážením. Dešťové vody jsou odváděny příkopy a propustky přímo do potoka.

#### Pelechov

*vodovod – stávající stav*

Pelechov je napojen na vodovodní síť ze zdroje Zlatá voda.

*kanalizace – stávající stav*

Pelechov nemá v současnosti vybudovaný systém veřejné kanalizace. Odpadní vody odtékají po individuálním předčištění přímo do potoka a velmi často do podmoků. Část nemovitostí má vybudovány bezodtokové jímky s následným vyvážením. Dešťové vody jsou odváděny příkopy a propustky přímo do potoka.

#### Splzov

*vodovod – stávající stav*

Vodovod zásobuje 70 % obyvatel z místního prameniště. Vodovod je nově vybudován a zatím nebyl převeden do správy SČVK.

*kanalizace – stávající stav*

Splzov nemá v současnosti vybudovaný systém veřejné kanalizace. Odpadní vody odtékají po individuálním předčištění přímo do potoka a velmi často do podmoků. Část nemovitostí má vybudovány bezodtokové jímky s následným vyvážením. Dešťové vody jsou odváděny příkopy a propustky přímo do potoka.

#### Střevelná

*vodovod – stávající stav*

Místní část je napojena samostatným odběrem z přivaděče z ÚV Souš a přes čerpací stanici je voda přivedena do vodojemu Jirkov 50 m<sup>3</sup>.

*kanalizace – stávající stav*

Střevelná nemá v současnosti vybudovaný systém veřejné kanalizace. Odpadní vody odtékají po individuálním předčištění přímo do potoka a velmi často do podmoků. Část nemovitostí má vybudovány bezodtokové jímky s následným vyvážením. Dešťové vody jsou odváděny příkopy a propustky přímo do potoka.

#### Těpeře

*vodovod – stávající stav*

Těpeře mají své místní zdroje odstaveny a voda do vodojemu Těpeře 100 m<sup>3</sup> je přivedena novým propojem PVC 110 z vodojemu Dupanda.

*kanalizace – stávající stav*



Těpeře nemají v současnosti vybudovaný systém veřejné kanalizace. Odpadní vody odtékají po individuálním předčištění přímo do potoka a velmi často do podmoků. Část nemovitostí má vybudovány bezodtokové jímky s následným vyvážením. Dešťové vody jsou odváděny příkopy a propustky přímo do potoka.

### Veselí

#### *vodovod – stávající stav*

V Železném Brodě – části města Veselí není vybudovaná veřejná vodovodní síť. Zásobování pitnou vodou je individuální převážně domovními studněmi a soukromými vodovody.

#### *kanalizace – stávající stav*

Veselí nemá v současnosti vybudovaný systém veřejné kanalizace. Odpadní vody odtékají po individuálním předčištění přímo do potoka a velmi často do podmoků. Část nemovitostí má vybudovány bezodtokové jímky s následným vyvážením. Dešťové vody jsou odváděny příkopy a propustky přímo do potoka.

### Železný Brod

#### *vodovod – stávající stav*

Vodovodní síť je napojena na přivaděč ze Souše DN 150 a potřeba je doplněna místními zdroji – zářezy Pod Kamenicí, Zlatou Vodou a Poplužím.

Soušská voda je přivedena do vodojemu Pod Horkou 500 m<sup>3</sup> (je propojen se starým vodojemem 200 m<sup>3</sup>), odkud je zásobeno dolní tlakové pásmo. Zdroj Zlatá Voda – zářez plní vodojem Brodec 250 m<sup>3</sup>. Voda ze zdroje – zářezu Pod Kamenicí je čerpána do komory starého vodojemu Pod Horkou.

#### *kanalizace – stávající stav*

Město Železný Brod má vybudovanou jednotnou kanalizační síť, kterou tvoří hlavní kanalizační sběrač na levém břehu a hlavní kanalizační sběrač na pravém břehu Jizery, dále uliční síť a čistírna odpadních vod. Kanalizační síť byla budována postupně od roku 1940 a nejvíce stok je ze 70. let. ČOV – mechanicko-biologická s kalovým hospodářstvím, kapacita čistírny 1 728 m<sup>3</sup>/den, to je 20 l/s. Dnes jsou na čistírnu odpadních vod přiváděny odpadní vody od cca 5 000 obyvatel.

### **Zásobování plynem**

Přes území SO ORP vede vysokotlaký plynovod VTL DN 300, PN 25 Jablonec n/N – Železný Brod – Východní Čechy. Z tohoto plynovodu jsou přes regulační stanice napájeny plynovodní soustavy ve městě Železný Brod a v obci Koberovy.

V Železném Brodě jsou stávající středotlaké a nízkotlaké plynovodní soustavy. Tyto soustavy dodávají zemní plyn k jednotlivým konečným odběratelům, domácnostem, občanské vybavenosti i průmyslovým odběratelům.

### **Zásobování tepelnou energií**

Na území města Železný Brod nefungují tepelné rozvody. V roce 1995 proběhla ve městě decentralizace dodávky tepelné energie a soustava centralizovaného zásobování teplem se rozpadla na řadu lokálních kotelen.

### **Zásobování elektrickou energií**

Provozovatelem elektrické sítě v městě Železný Brod je ČEZ Distribuce, a.s. Zásobování elektrickou energií vychází ze současné konfigurace a rozložení napájecích bodů VN/NN. Z hlediska vlastních zdrojů není řešené území zajištěnou oblastí.

V městě Železný Brod je rozvod VN řešen systémem vrchních vedení VN 35 kV. To je limitujícím prvkem rozvoje území. Proto se do budoucna předpokládá v zastavěném území řešení rozvody VN kabelovými vedeními.

Systém vrchních vedení je odvozen od hlavního napájecího vedení VN 35 kV z rozvodny Jeřmanice. Toto vedení prochází územím napříč od severozápadu na jihovýchod. Na jihovýchodním konci je ukončeno ve spínací stanici VN Spálov. Nízkonapěťové rozvody jsou v zájmovém území řešeny jak vrchním vedením tak i kabelovým vedením. Kabelové sítě jsou využity převážně v intravilánu města.

Vlastníci některých objektů se snaží o využití energie z obnovitelných zdrojů.

## b) Dopravní infrastruktura

### Silniční doprava

Na silniční infrastrukturu připadá významná role v rozvoji celého území. Na místě, kde kdysi vedla jantarová stezka, dnes leží hlavní tah, který ovlivňuje i nadregionální vztahy v území, silnice I/10 (E65) Praha – Harrachov. Tato silnice je v úseku Praha – Turnov vedena jako dálnice D10. Má napojení na další rychlostní komunikaci R35 Turnov – Liberec, v úseku Hradec Králové – Turnov na silnici I/35. Na silnici I/10 se v centru města Železný Brod napojuje druhá páteřní komunikace území, silnice č. II/292 Železný Brod – Semily – Horní Sytová (Jilemnice). Vzdálenost ze Železného Brodu do Turnova na rychlostní komunikaci je cca 15 km.

Komunikace procházející městem:

Číslo	Popis	Délka na území města
I/10 (E65)	Praha - Turnov - Harrachov	7,50 km
II/282	Železný Brod - Koberovy - Mírová pod Kozákovem - Sobotka	2,80 km
II/288	Železný Brod - Podspálov - Bozkov	3,50 km
II/292	Železný Brod - Semily - Horní Sytová (Jilemnice)	2,70 km
III/28723	Želeč - Mukařov	0,07 km
III/28735	Splzov - Skuhrov - Pěnčín	1,30 km
III/28736	Splzov - Těpeře	5,70 km
III/28740	I/10 - Pěnčín	0,63 km
III/2881	Železný Brod - Hrubá Horka - Horská Kamenice - Jesenný	8,20 km
III/2882	Železný Brod - Střevelná - Jirkov - Jílové u Držkova	4,80 km
III/2921	Pelechov - Smrčí - Chuchelna - Semily	0,90 km

Problémem města je značná intenzita dopravy v centru, kde se kříží silnice I/10, II/288 a silnice II/282. Tato situace komplikuje plynulost dopravy v městě a zpomaluje průjezd pro tranzitní nákladní dopravu. Těžko se navrhuje řešení tohoto problému, protože neexistuje možnost odklonu dopravy a vybudování silničního obchvatu. Oblast je silně determinována přírodními podmínkami, které by zvýšily investiční náklady na jakoukoliv realizaci, a samozřejmě nedostatkem investičních prostředků na technicky náročná řešení zapracovaná do územního plánu města – tunel na I/10 a dlouhý most na II/292-II/282. Omezení tranzitní nákladní dopravy a zklidnění situace je možné rovněž díky budoucím opatřením Ministerstva dopravy.

Sčítací úsek	Popis	Nákladní	Osobní	Jednostopá	Celkem
4-0161	I/10 - Vaněčkova	832	4118	25	4975
4-0162	I/10 - Štefánikova	834	4297	126	5257
4-3302	II/282 - Masarykova	849	5714	72	6635
4-3301	II/282 - Koberovská	226	1517	20	1763
4-3381	II/292 - Pelechovská	572	2850	21	3443
4-3380	II/292 - Pelechovská	416	2251	14	2681
4-3351	II/288 - Obránců míru	47	649	10	706

údaje ze sčítání 2016

Parkování ve městě je řešeno převážně v místech rozsáhlých obytných souborů – sídliště Na Vápence, Jiráskovo nábřeží a Vaněčkova. Parkoviště jsou i u obchodních center v části Poříč. Menší parkoviště jsou na náměstí 3. května, v Husově ulici a na Malém náměstí.

### Železniční doprava

Železniční doprava zde patří mezi významné činitele nadregionálních vazeb s vlivem na dojížděku v kraji i mimo něj. Hlavním železničním koridorem na území je celostátní dráha č. 030 Pardubice – Hradec Králové – Jaroměř – Semily – Turnov – Liberec, která propojuje tři krajská města. Vedlejší regionální dráha č. 035 Železný Brod – Tanvald má lokální význam pro obce v údolí Kamenice, na území Železnobrodsko a Tanvaldsko, ale má přímou vazbu na horská střediska Kořenov, Harrachov a nově také Jakusyzyce a Szklarska Poreba v Polsku, což z ní činí zajímavou turistickou spojkou se silnou turistickou dopravou v letní i zimní sezóně (doprava lyžařů v zimě, ale také turistických lodí v létě pro sjezd Kamenice).

Město má železniční stanici, u které byl vybudován přestupní terminál. Jeho druhá část byla vybudována u sokolovny, kde vznikla nová zastávka Železný Brod, sokolovna.

### Cyklistická a pěší turistická doprava

Na území města dosud nejsou vybudovány samostatné cyklostezky nebo cyklistické pruhy. Ve fázi vydaného územního řízení je projekt cyklostezky v úseku Líšný - Železný Brod – Podspálov, který je součástí projektu Greenway Jizera.

Na Železnobrodsku došlo k vyznačení sítě cykloturistických tras, které jsou převážně vedeny po silnicích III. třídy nebo po místních komunikacích:

- 4170 - Turnov – Malá Skála - Železný Brod – Semily – Vysoké nad Jizerou – Harrachov (Pojizerská cyklotrasa)
- 4247 – Železný Brod – Dolní Černá Studnice
- 4248 – Železný Brod – Držkov – Velké Hamry – Tanvald

Řešeným územím procházejí značené turistické stezky:

- "žlutá": Malá Skála - Železný Brod - Podspálov (Riegrova stezka) - Semily
- "modrá": Dolní Černá Studnice - Železný Brod - Kozákov
- „modrá“: Železný Brod - Střevelná - Jesenný - Bozkov
- „zelená“: Černá Studnice - Jirkov - Železný Brod - Kozákov
- "zelená": Vráť - Železný Brod - Vzduchánek
- „žlutá“: malý okruh na Těpeře

### c) Dopravní obslužnost

V posledních letech se zlepšila úroveň regionální integrované dopravy (IDOL) v rámci celého Železnobrodsko. Zvýšila se intenzita veřejné dopravy města Železný Brod s okolními významnými sídly Jabloncem nad Nisou, Turnovem, Semily nebo Tanvaldem. Byl vytvořen

systém páteřní dopravy, který zlepšil autobusovou dopravu a spádovost v rámci ORP, kdy autobusové spojení funguje v trojúhelníku Železný Brod – (přes Skuhrov a Jistebsko) – Jablonec nad Nisou – (přes Zásadu) – Držkov – (přes Jílové u Držkova) – Železný Brod a také spojení na Koberovy a Mírovou pod Kozákovem. Velmi dobré spojení, vlakové i autobusové, má město s Prahou.

Na trati č. 030 funguje regionální osobní doprava Stará Paka – Liberec (cca 1 pár vlaků za 2 hodiny) a rychlíková nadregionální taktová doprava Pardubice – Liberec (1 pár vlaků za 2 hodiny). V Pardubicích je návaznost na hlavní rychlíkový koridor na Moravu (a Slovensko). Město by se mělo snažit o udržení nadregionálního významu této železniční tratě a zajistit podporu veřejné osobní dopravy na této trati. Podporu potřebuje i vedlejší trať č. 035 Železný Brod – Tanvald, která může v budoucnu sloužit jako lokálně významný transit pro rozvoj cestovního ruchu v Železnobrodské a Tanvaldské oblasti.

<p><b>Silné stránky:</b></p> <ul style="list-style-type: none"> <li>• Vyhovující dopravní obslužnost železniční i autobusové dopravy</li> </ul>	<p><b>Slabé stránky:</b></p> <ul style="list-style-type: none"> <li>• Chybějící kapacitní obchvat</li> <li>• Chybějící parkování</li> </ul>
<p><b>Příležitosti:</b></p> <ul style="list-style-type: none"> <li>• Poloha města na silničních komunikacích do Prahy, Harrachova (Polska), Liberce a železniční komunikaci do Hradce Králové a Pardubic</li> </ul>	<p><b>Hrozby:</b></p> <ul style="list-style-type: none"> <li>• Dlouhodobé zvyšování intenzity dopravy v centrální části města</li> </ul>

## B5. VYBAVENOST

### a) *Bydlení*

Město Železný Brod má ve srovnání s jinými městy nadstandardně vysoký počet městských bytů, a to 893 bytů v 62 bytových domech. Byty spravuje příspěvková organizace Bytový podnik města Železný Brod.

Nejvýznamnějšími akcemi v oblasti výstavby nových bytů byla stavba nízkoenergetického domu ve Štefánikově ulici a přestavba kotelny na byty na sídlišti Na Vápence. V nedávné minulosti byla realizována přestavba jednoho z Liebigových domků na 12 sociálních bytů, u ostatních dochází k postupným opravám. Průběžně se realizují opravy, zateplení a výměny oken stávajících bytových domů.

Výstavba nových bytů s pomocí dotačních titulů je omezena podmínkami poskytovatelů dotace vzhledem k poloze města (záplavové území).

### b) *Školství a vzdělávání*

Školství by mělo odrážet úroveň nabídky služeb ve městě. Město Železný Brod zřizuje celkem 3 mateřské školy, 2 základní školy, Základní uměleckou školu a také Středisko volného času Mozaika. Kromě nich se v obci nachází školská zařízení zřizovaná Libereckým krajem. Ve městě se nachází pobočka Střední školy řemesel a služeb Jablonec nad Nisou a Střední uměleckoprůmyslová škola sklářská, ke které byl zřízen Domov mládeže v Těpešské ulici.

## Mateřské školy

V městě se nachází tři mateřské školy. Mateřská škola Slunečná v ul. Slunečná má tři třídy o kapacitě 80 dětí. MŠ Vápenka v ul. Na Vápence má dvě třídy s celkovou kapacitou 50 dětí. Třetí mateřská škola v ul. Stavbařů (MŠ Koníček) má tři třídy s celkovou kapacitou do 65 dětí. V posledních letech se ve školství projevuje nedostatečná kapacita organizací zřizovaných pro předškolní mládež. Důvody jsou demografického i ekonomického rázu. V důsledku toho mateřské školy bývají extrémně vytíženy a většinou neodpovídá kapacita počtu podaných žádostí o umístění.

## Základní školy

Základní škola v ul. Školní: Škola byla postavena v roce 1961 na pravém břehu řeky Jizery. V té době byla jedinou základní školou v Železném Brodě; později byla v roce 1982 vybudována další základní škola na protějším svahu. Proto škola nesla označení 1. základní škola, jinak se jí také říká stará škola. Stará ale není. V roce 2000 – 2001 byla provedena celková rekonstrukce nákladem přibližně 40 miliónů korun. Škola je tedy jako nová, moderní v souladu s požadavky dnešní doby. V současné době plní základní školní docházku 333 žáků v sedmnácti třídách prvního až devátého ročníku. S žáky pracuje 27 pedagogických pracovníků, o školu se stará 12 provozních zaměstnanců. Žáci se učí podle rámcově vzdělávacího programu "Duhová škola". Koncepce rozvoje školy je zaměřena především na rozvoj informační gramotnosti, výuku cizích jazyků a podle tradice na tělesnou výchovu.

Základní škola v ul. Pelechovská: Škola byla postavena v r. 1982 v pěkném přírodním prostředí nad údolím Železného Brodu. Čtyři pavilony, v nichž jsou umístěny třídy, odborné učebny, školní družina, kuchyně a jídelna a tělocvična. U školy se nalézá víceúčelový sportovní areál. Ten byl vybudován v roce 2001 na místě starého šotolinového hřiště. V roce 2004 byla zahájena rekonstrukce oken a vnějšího pláště tělocvičny a pavilonu U12. Stejnou rekonstrukcí prošly i pavilony stravování a MVD. U školy zastavují autobusové linky s výjimkou dálkových spojů. V současné době má škola 13 tříd od prvního do devátého ročníku a navštěvuje ji 211 žáků. Výuku a výchovu zajišťuje 26 pedagogických pracovníků. O provoz školy se stará 8 správních zaměstnanců a 3 zaměstnanci školní jídelny. V 1. – 9. třídě se vyučuje podle Školního vzdělávacího programu pro základní vzdělávání E.K.O. škola, platném od 1. září 2009.

Do areálu byla přesunuta základní škola, která sídlila na nábřeží Obránců míru. Zřizovatelem školy byl Liberecký kraj. Bývalá praktická škola, jenž dnes slouží jako základní škola se zaměřením na speciální potřeby žáků, byla přemístěna v rámci integrace žáků se speciálními potřebami do budovy ZŠ Pelechovská. Původní objekt byl demolován.

Všechna školská zařízení pro základní vzdělávání na území města Železný Brod slouží jako spádové pro žáky z okolních obcí Koberovy, Líšný, Loužnice, Radčice nebo Skuhrov.

## Střední školy a odborná učiliště

V obci se nachází krajem zřizovaná Střední uměleckoprůmyslová škola sklářská (SUPŠS) se sídlem v ulici Smetanovo zátiší, která si právě připomněla 100. výročí od svého založení. Tato první ryze česká sklářská škola působící na našem území, a zároveň největší sklářská škola v Evropě nabízí širokou škálu studia na jednom místě, včetně ubytování ve vlastním Domově mládeže.

Škola byla založena jako první odborná sklářská škola v nově vzniklé Československé republice v roce 1920 s úkolem „připravit žáky k samostatné práci v uměleckém sklářství a dát jim zároveň základní obchodní vzdělání pro samostatné podnikání“.

---

Pod jednou střechou škola nabízí hned dva směry čtyřletého maturitního studia, sklářsko-designerský a chemicko-technologický. Dva umělecké (Výtvarné zpracování skla a světelných objektů a Průmyslový design) a dva technické obory (Aplikovaná chemie. Technologie silikátů) s celkem deseti profesními zaměřenými. Obor Aplikovaná chemie poskytuje škola jako jediná v libereckém kraji a nově nabízí zaměření Nanotechnologie a polymery. Obor Technologie silikátů v zaměření na Technologii skla škola nabízí jako jediná v České republice.

Škola disponuje vlastní sklářskou hutí a pokrývá téměř všechny horké i studené techniky uměleckého zpracování skla.

Škola reaguje na zvýšenou potřebu užívání digitálních technologií ve výuce především počítačové grafiky, 2D a 3D vizualizací. Studenti se každoročně účastní odborných praxí ve firmách, sklářských workshopů a prezentují své školní práce na prestižních výstavách, veletrzích a designérských soutěžích v Čechách i v zahraničí.

Škola s Městem Železný Brod každoročně spolupřátá tradiční veletrh Skleněné městečko a sympozium Letní sklářská dílna s mezinárodní účastí sklářských umělců.

Škola je tradičním dodavatelem řady významných ocenění navržených studenty (Zlatá koruna, Památka roku, Cena Karla Hubáčka za architekturu).

Každoroční výstava žákovských prací v budově školy o hlavních letních prázdninách zpřístupňuje návštěvníkům nové přírůstky studijních uměleckých artefaktů.

Škola má kapacitu 240 žáků, která je v současnosti naplněna z cca 70 %. SUPŠS svým významem a zaměřením nabývá regionální a celorepublikové hodnoty.

Střední škola řemesel a služeb je umístěna v budově městského úřadu na náměstí 3. května.

#### c) *Zdravotnictví*

Železný Brod se z hlediska vybavenosti zdravotní péče řadí mezi průměrné. Ve městě se nachází poliklinika s lékárnou, kde sídlí obvodní lékaři, stomatologové, dojíždějící specialisté, gynekolog a také rehabilitační centrum. Toto zařízení využívají kromě místních obyvatel i občané ze spádových obcí v okolí Železného Brodu, hlavně z jižní a střední části ORP. Nachází se zde objekt, kde sídlí soukromá pediatrická ordinace a další soukromá lékárna. Problémový postup v otázce efektivnosti a redukce zdravotní péče ve městě a přidružených sídlech může vést v budoucnu až k nedostatku praktických a zubních lékařů v oblasti.

V objektu Domu s pečovatelskou službou v ulici Nábřeží obránců míru se nachází rehabilitační centrum. V Masarykově ulici se nachází soukromé zdravotnické středisko, s ordinacemi praktických lékařů, zubních lékařů a dalších oborů.

V objektu bývalé knihovny na Poříčí se nachází zubní ordinace.

Nově se nachází chirurgická ambulance v objektu nízkoenergetického domu ve Štefánikově ulici.

#### d) *Sociální péče*

V Železném Brodě se nachází kvalitní a dostupná síť sociálních služeb, která dobře reaguje na potřeby občanů. Služby jsou koordinované a dlouhodobě komunitně plánované. Občané vědí, kam se v případě potřeby mohou obracet. Veřejnost je pravidelně informována o poskytovaných sociálních službách.

V obci se nachází dva domy s pečovatelskou službou. Jeden jako samostatná budova v blízkosti centrální části města a druhý v části obce Bzí. Z hlediska stárnutí populace ve městě a přibývání občanů/seniorů, kteří potřebují zvláštní péči, je třeba monitorovat situaci a volit vhodné

kroky k optimalizování služeb pro seniory a diversifikaci odborné asistence, která by vyhověla konkrétním potřebám.

Komunitní plán sociálních služeb Železnobrodsko na období 2018 – 2023 byl zpracován koordinátorem pro komunitní plánování, za podpory Města Železný Brod. V každém kalendářním roce je zpracován Akční plán, kde jsou vymezeny konkrétní kroky a úkoly k dosažení stanovených cílů ve střednědobém komunitním plánu sociálních služeb.

Tento komunitní plán je dostupný na stránkách města Železný Brod, pod odkazem: [https://www.zeleznybrod.cz/files/dokumenty/komunitni-plan-socialnich-sluzeb-zeleznobrodsko-2018-2023\\_2.pdf](https://www.zeleznybrod.cz/files/dokumenty/komunitni-plan-socialnich-sluzeb-zeleznobrodsko-2018-2023_2.pdf)

V objektu bývalé knihovny v Příčné ulici bylo od r. 2021 umístěno nízkoprahové zařízení pro děti a mládež, provozované Oblastní charitou Most.

Na území města se nenachází sociálně vyloučená lokalita.

#### e) *Kultura*

Na území Železného Brodu se nachází základní nabídka zařízení vhodných ke kulturní činnosti. Je to například městská knihovna, která od r. 2020 sídlí v samostatné budově na Jiráskově nábřeží. V centru města se nachází většina kulturních zařízení. V budově radnice na náměstí 3. května se nachází Městská galerie a Městské divadlo. Divadlo využívá místní divadelní spolek Tyl, jenž pravidelně obnovuje svůj herní repertoár. Do divadla jsou zvány známé scény z ČR, pořádají se zde diskuze a posezení. Městská galerie nese jméno malíře a ilustrátora, dřívějšího obyvatele Železného Brodu, Vlastimila Rady. Ve výstavní síni se pořádají celoročně výstavy. Na náměstí 3. května také sídlí, v budově někdejší městské spořitelny, Městské muzeum se svou sklářskou expozicí. Muzeum má v širším centru v rámci památkové zóny Trávníky pobočku v roubeném domě zvaném Bělíště, kde je umístěna národopisná expozice zaměřená na oblast Železnobrodsko. Ve městě existuje ještě několik soukromých stálých expozic muzejního charakteru, které doplňují turistickou nabídku – Minimuzeum skleněných betlémů, Galerie a muzeum Detesk, Muzeum socialistických vozů. Nabídku doplňuje městské kino, jehož promítací sál prošel postupnou revitalizací a digitalizací. Předsálí kina je využíváno příležitostně i pro další kulturní aktivity mimo promítání filmů.

Město podporuje několik dobrovolných spolků, které se sdružují na jeho území. Do území města spadá několik spolků, které ukazují na svébytnost, pospolitost a rovněž také bohatý kulturní a komunitní život místních občanů. Složení organizací ze zájmových a sportovních spolků ukazuje angažovanost do života v obci a zdravý přístup k rozvíjení těla i ducha. V obci kromě divadelního spolku taky již skoro 80 let působí místní dechová kapela Broďanka, ve které hrají i místní občané.

#### **Kulturní, sportovní a volnočasové akce**

<b>Termín</b>	<b>Aktivity</b>
prosinec – leden	Betlémy (každoroční výstava skleněných betlémů)
prosinec – leden	Výstava s vánoční tematikou
leden	Městský sklářský ples
únor	Masopust
únor – březen	Tapiserie
březen – duben	Velikonoční trhy

duben	Čarodějnice
květen	Otevřená radnice
květen	Pohádkové cesty pro děti
květen	Svatojánská pouť – Na Poušti
květen	Soutěž autoveteránů Horním Pojizeřím a Železnobrodskem
červen	Železnobrodský jarmark
červen	Železnobrodská neckyáda
červenec – srpen	Velká letní sklářská výstava
září	Skleněné městečko
září	Soutěž Historic Jizera
říjen	Drakyáda
listopad	Rozsvěcení vánočního stromu
prosinec	Vánoční trhy

#### f) Sport a tělovýchova

Na území města se nachází několik volnočasových areálů pro sportovní činnosti, a to pro zimní i letní sezónu:

- Sokolovna a sportovní hala se sportovním areálem
- Tenisové kurty
- Fotbalové hřiště
- Koupaliště
- Sportovní hřiště v Jirkově a ve Bzí
- Sokolovny v částech Bzí, Hrubá Horka, Jirkov a Těpeře
- In-line dráha v areálu bývalého Exathermu

<b>Silné stránky:</b> <ul style="list-style-type: none"> <li>• Tradiční společenské akce - Jarmark, Masopust, Skleněné městečko</li> <li>• Digitalizace a obnova provozu kina</li> </ul>	<b>Slabé stránky:</b> <ul style="list-style-type: none"> <li>• Vyšší věkový průměr členů spolků</li> </ul>
<b>Příležitosti:</b> <ul style="list-style-type: none"> <li>• Velký počet bytů – údržba a rozvoj bytového fondu</li> </ul>	<b>Hrozby:</b> <ul style="list-style-type: none"> <li>• Nevyužívané objekty – Crystal</li> <li>• Nezájem obyvatel o kulturu</li> </ul>

#### g) Památková péče

Historické centrum východně od potoka Žernovníka s Malým náměstím a nad ním se rozprostírající čtvrtí zvanou Trávníky je spíše vesnického charakteru s převažující (původně domkářskou) zástavbou lidové architektury. I když bylo i toto území z části poškozeno demolicemi ve druhé polovině 20. století, míra zachování a autenticita zástavby i prostředí je stále ještě značná. Jde o nejhodnotnější lokalitu daného území. Proto byla na tomto území vyhlášena v r. 1995 památková rezervace vesnického typu a v r. 2004 vesnická zóna téhož typu.

Ochrana kulturních hodnot na řešeném území obce je z hlediska ochrany kulturně historických hodnot prováděna zákonem č. 20/1987 Sb., o státní památkové péči, ve znění pozdějších předpisů, mezinárodní Úmluvy o ochraně architektonického dědictví Evropy a mezinárodní Úmluvy o ochraně archeologického dědictví Evropy



Plošně památkově chráněná území:

Vesnická památková rezervace - rejst. č. ÚSKP 1095. Místní část na předměstí Železného Brodu má zástavbu situovanou ve svažitém terénu. Stavební fond tvoří areál kostela sv. Jakuba Většího a soubor lidové architektury, který určují přízemní roubené a zděné stavby z 18. a 19. století v podobě typické pro oblast Pojizeří.

Vesnická památková zóna Železný Brod - rejst. č. ÚSKP 2483. VPZ Železný Brod představuje soubor lidové architektury. Přízemní a patrové roubené domy mají zachovány původní rostlou nepravidelnou urbanistickou strukturou údolního a ulicového typu obce venkovské rozvolněné zástavby.

Zástavba památkové rezervace a památkové zóny je i přes provedené demolice ve 2. polovině 20. století dochována v relativně neporušené urbanistické struktuře. Původní rozvržení struktury městské části s dominantním prostorem Malého náměstí a vyvýšeného areálu kostela sv. Jakuba Většího a osnovou uliční sítě v prudce se svažujícím terénu je dobře zachována a patří mezi nejvýraznější kvality památkové rezervace. Proluky po zaniklých objektech nenarušily kompaktnost uličních čar a bloků parcel. Relativně nejzávažnější je proluka v jižní části Malého náměstí a otevření prostoru k Jizeři.

Aktuální seznam individuálně chráněných nemovitých kulturních památek je uveden v seznamu vedeném Národním památkovým ústavem na adrese <https://www.pamatkovykatalog.cz/uskp>.

## B6. ŽIVOTNÍ PROSTŘEDÍ

### a) Složky životního prostředí

Oblastí města Železný Brod protékají významné regionální toky Kamenice a Jizery. Město se nachází pod soutokem obou řek. Území náleží do povodí 1-05-02 Jizera pod Kamenicí a je odvodňováno přes Labe do Severního moře. Do obce zasahuje z malé části CHOPAV Severočeská křída (pouze v částech zvaných Propastný, Závodí a Dvírka).

V Železném Brodě se rovněž nachází povrchové útvary vod řek Jizery, Kamenice a Žernovníku. V oblasti se nenachází žádná rozsahem významná vodní plocha, pouze umělé nádrže o malých rozlohách.

#### **Jizera (1-05-02-005, 1-05-02-001)**

Pramení v Jizerských horách, je významným geomorfologickým činitelem, který zásadně utvářel tvář údolí města Železný Brod. Jedná se o vodohospodářsky významný tok, pstruhová voda, II. třída čistoty.

#### **Kamenice (1-05-01-080)**

Vodohospodářsky významný tok. Na jihovýchodní hranici města k.ú. Horská Kamenice se vlévá do Jizery. Stanovení záplavového území toku Kamenice v úseku ř.k. 0,000 – 11,110 a vymezení aktivní zóny.

#### **Žernovník (1-05-02-004)**

Pravostranný přítok Jizery je vodohospodářsky významným tokem. Protéká městem Železný Brod v katastrálních územích Chlístov a Jirkov. Záplavové území Žernovníku v úseku ř.k. 0,00 – 1,085 (Železný Brod): Zn. KULK 15 428/2008 ze dne 11.4.2008.

Dalšími známými toky na území města jsou Brodecký potok (levý přítok Jizery), Huntířovský potok (pravý přítok Jizery), Zbytský potok (levý přítok Jizery) a Záskalský potok (pravý přítok Jizery).

## b) Ochrana životního prostředí

Dle zákona ČNR č. 114/1992 Sb., o ochraně přírody a krajiny, ve znění pozdějších předpisů, se ochrana na území města Železný Brod provádí v tomto rozsahu:

- Významné krajinné prvky.
- Územní systém ekologické stability.
- Ochrana krajinného rázu.
- Kategorie zvláště chráněných území: chráněná krajinná oblast, přírodní rezervace, národní přírodní památka, přírodní památka.
- Soustava NATURA 2000: EVL.
- Památné stromy.
- Geopark UNESCO.

### Významné krajinné prvky (VKP)

Na území města Železný Brod jsou registrovány 4 VKP.

- 2 lípy malolisté na Popluží – předmětem ochrany se staly roku 1995, nacházejí se na parcele č.1768, k.ú. Železný Brod,
- lokalita Na vápenici, která se nachází směrem na Vráta – předmětem ochrany je smíšený les na vápencovém podkladu o rozloze 7,8ha, chráněný od roku 1995, správu provádí CHKO Český Ráj,
- lipová alej Bzí – stala se významným prvkem roku 1999, předmětem ochrany je jednostranná lipová alej okolo kostela Nejsvětější Trojice, nachází se na parcelách č.870/1 a 863/3 v k.ú. Bzí u Železného Brodu,
- lokalita Park pod kostelem – je chráněna jako VKP od roku 2001, nachází se na parcelách č. 427,429,430 a 432 v k.ú. Železný Brod.

### Územní systém ekologické stability (ÚSES)

Územím města Železný Brod prochází tyto skladebné prvky regionálního a nadregionálního významu:

- **NK - K31V,N** - prochází nivou podél Jizery, vodní a nivní liniový prvek ochrany,
- **NC44 Údolí Jizery a Kamenice** – území kopíruje údolí Kamenice i se svahy až po soutok s Jizerou. Nachází na území k.ú. Železný Brod, Střevelná, Horská Kamenice a Jirkov u Železného Brodu,
- **RC 1250 Údolí Jizery** – území se nachází v údolí řeky Jizery za městem. Rozkládá se mezi obcemi Líšný, Koberovy a Železný Brod. Na území města Železný Brod zasahuje do k.ú. Bzí a Chlístov.

### Ochrana krajinného rázu

Na území města Železný Brod a dalších obcí ORP Železný Brod i mimo byl zřízen nařízením Libereckého kraje č. 3/2006 ze dne 31.1.2006 **Přírodní park Maloskalsko**.

Posláním parku je zachovat a ochránit ráz krajiny s významnými soustředěnými přírodními a estetickými hodnotami, zejména lesními porosty, vodními toky a nádržemi, mozaikou dřevin rostoucích mimo les, se zachovanou lidovou architekturou a s charakteristickou strukturou zemědělských kultur včetně přírodně hodnotných luk a pastvin a vytvořit podmínky pro obnovu narušených ekosystémů při umožnění únosného turistického využití a rekreace a únosné urbanizace krajiny a hospodaření v obcích.

### Zvláště chráněná území (ZCHÚ)

Území přírodovědecky či esteticky velmi významná nebo jedinečná lze vyhlásit za zvláště chráněná. Na území města Železný Brod zasahuje **Přírodní památka (PP) Na Vápenici** –

Regionálně významné porosty vápnomilných a květnatých bučin na vápenatém podkladu, jediná populace kriticky ohrožené Kapradiny hrálovité (*Polystichum lonchitis*) v oblasti Českého ráje a stratigraficky významné paleontologické naleziště. Prochází územím k.ú. Železný Brod.

### NATURA 2000 – Evropsky významné lokality

Jako evropsky významné lokality, tj. ty, „které významně přispívají k udržení nebo obnově příznivého stavu alespoň jednoho typu evropských stanovišť nebo alespoň jednoho evropsky významného druhu z hlediska jejich ochrany nebo k udržení biologické rozmanitosti biogeografické oblasti“ (§45 zákona). Na území města Železný Brod nalezneme 1 území zařazené do národního seznamu EVL ČR. Jde o EVL **CZ0514672 Údolí Jizery a Kamenice**. Tato oblast zahrnuje hlavně k.ú. Horská Kamenice.

### Geopark UNESCO Český Ráj

Český ráj přináší obraz o geologické historii Země, a zároveň dokládá význam přírodních podmínek pro ekonomický a kulturní rozvoj lidské společnosti v průběhu několika tisíciletí. Pestré geologické procesy vytvořily ložiska rud železa, mědi a rtuti, naleziště drahých kamenů, uhlí, stavebního kamene, pokrývačské břidlice, sklářských písků, vápenců, hrnčířských a cihlářských hlín. Zdejší zpracování drahých kamenů patří k nejstarším v Evropě. Zajímavý je i výskyt zkamenělých zbytků rostlin a araukárií i živočichů.

Do geoparku je zařazeno i město Železný Brod, ale pouze částečně. Geopark prochází k.ú. Železný Brod, k.ú. Hrubá Horka a k.ú. Horská Kamenice.

### Památné stromy

Mimořádně významné stromy, skupiny a stromořadí vyhlášeny rozhodnutím orgánu ochrany přírody za památné stromy. Důvodem ochrany stromů byla krajinná dominanta (KRD), významný věkem (VEK), významný vzrůstem (VZR).

Kompletní seznam památných stromů je v databázi Agentury ochrany přírody a krajiny <https://drusop.nature.cz/portal/>.

### c) Odpadové hospodářství

Likvidace odpadů je řešena prostřednictvím nádob na separovaný sběr, který odváží Severočeské komunální služby a.s. a Technické služby města Železný Brod spol. s r.o. Část směsných odpadů z obytných domů je odvážena na skládku prostřednictvím Technických služeb města Železný Brod s.r.o. K likvidaci odpadů je převážně užívána skládka v Košťálově.

<b>Silné stránky:</b> <ul style="list-style-type: none"> <li>• Poloha v údolí Jizery a blízkosti Českého ráje</li> </ul>	<b>Slabé stránky:</b> <ul style="list-style-type: none"> <li>• Silný provoz – hluk a prach z dopravy</li> </ul>
<b>Příležitosti:</b> <ul style="list-style-type: none"> <li>•</li> </ul>	<b>Hrozby:</b> <ul style="list-style-type: none"> <li>• Nejednoznačné informace o stavu čistírny odpadních vod</li> </ul>

## B7. SPRÁVA OBCE

### a) Obecní úřad a kompetence obce

Městský úřad Železný Brod je obecním úřadem s rozšířenou působností (tzv. úřad III. stupně), což znamená, že vykonává část přenesené působnosti státu na úseku stavebního zákona, ochrany přírody, dopravy a živnostenského úřadu. Výkon úřadu s přenesenou působností zahrnuje 11 obcí s celkem asi 12 tisíci obyvateli.

Kód obce	Obec
563561	Držkov
563617	Jílové u Držkova
563641	Koberovy
563676	Líšný
563684	Loužnice
563749	Pěnčín
563773	Radčice
563803	Skuhrov
563846	Vlastiboř
563854	Zásada
563871	Železný Brod

### **Schéma obce s rozšířenou působností**



#### **b) Hospodaření obce**

Celkové příjmy města v období 2016 - 2020) pohybovaly mezi 144 až 194 miliony korun. V roce 2021 byl schválen rozpočet, který počítá s příjmy ve výši 169 500 000 Kč. Příjem bez dotačních titulů se přitom pohybuje okolo 140 mil. korun. Když se zaměříme na výdaje, tak pro koncepci je důležité rozdělit výdaje. Ty se musí rozdělit na výdaje provozní a výdaje na provoz příspěvkových organizací zřízených obcí nebo dotovaných obcí. Nejdůležitějším údajem je výše investičních výdajů, její podíl na celkovém rozpočtu a rozdělení těchto peněz do jednotlivých investičních oblastí.

Za investice se většinou z účetního a finančního hlediska nepočítají opravy, menší formy rekonstrukcí, pokud nevzniká nová hodnota. Do investic se naopak počítají revitalizace, nákladné opravy s vytvářením nových hodnot a vznikem nového dlouhodobého hmotného i nehmotného majetku ve vlastnictví obce.

Město v současné době nemá žádné úvěry a hospodaření je vyrovnané s mírnými přebytky rozpočtu.

<http://www.zeleznybrod.cz/cz/obcan/dokumenty/rozpocet/>

Majetek města tvoří převážně nemovitosti. V uplynulých letech nedošlo k rozprodeji nájemních bytů do rukou uživatelů, proto město prostřednictvím příspěvkové organizace Bytový podnik města Železný Brod p.o. hospodář s 893 nájemními byty v 62 objektech bydlení.

Z nebytových objektů tvoří nevýznamnější a nejhodnotnější část majetku:

	Objekt	Lokalita	Adresa
1	Knihovna + depozitář	Jiráskovo nábřeží	č.p.737
2	Mateřská škola Stavbařů	Poříč	č.p. 832
3	Mateřská škola Slunečná	Poříč	č.p.327
4	Dům dětí a mládeže Mozaika	Jiráskovo nábřeží	č.p. 366
5	Veřejné záchodky (autobusové nádraží)	Masarykova	Železný Brod
6	Koupaliště – areál bez budovy	nábřeží Obr. míru	Železný Brod
7	Koupaliště – budova	nábřeží Obr. míru	Železný Brod
8	Garáže – Jiráskovo nábřeží (4 garáže)	Jiráskovo nábřeží	Železný Brod
9	Sokolovna a sportovní hala	Masarykova	č.p. 500
10	Hřiště u sokolovny – umělý trávník		Železný Brod
11	Cvičiště hasičů	nábřeží Obr. míru	č.p. 831
12	Městské kašny – 3x		Železný Brod
13	Radnice	nám. 3. května	č.p. 1
14	Městský úřad, budova B	nám. 3. května	č.p. 18
15	ZŠ Školní (včetně garáže a přístřešku)		č.p. 700 a 701
16	ZŠ Školní – hřiště		
17	Kino		č.p. 697
18	ZŠ Pelechovská		č.p. 800 a 801
19	Mateřská škola Na Vápence		č.p. 766
20	Požární zbrojnice – Železný Brod	Železný Brod	č.p. 83
21	Požární zbrojnice – Železný Brod	Železný Brod	č.p. 40
22	Požární zbrojnice – Těpeře	Těpeře	
23	Požární zbrojnice – Jirkov	Jirkov	č.p. 2
24	Požární zbrojnice – Horská Kamenice	Horská Kamenice	č.p. 84
25	Požární zbrojnice – Hrubá Horka	Hrubá Horka	č.p. 68
26	Požární zbrojnice – Střevelná	Střevelná	
27	Požární zbrojnice – Bzí	Bzí	č.p. 135
28	Kulturní dům – Jirkov	Jirkov	č.p. 75
29	Areál Technických služeb města (včetně čerpací stanice a sběrného dvoru)	Železný Brod	Příkrá č.p. 140

30	Muzeum – Bělíště	Trávníky	č.p. 57
31	Prodejna potravin – Hrubá Horka	Hrubá Horka	č.p. 81
32	Klubovna skautů – Železný Brod	Železný Brod	č.p. 733
33	Prodejna potravin – Bzí	Bzí	č.p. 136
34	Stodola – Jirkov	Jirkov	
35	Muzeum a Spořitelna	nám. 3. května	č.p. 37
36	Víceúčelové hřiště – Jirkov	Jirkov	
37	Víceúčelové hřiště – Bzí	Bzí	
38	Zvonice včetně zvonů – Malé náměstí	Železný Brod	
39	Požární zbrojnice – Chlístov	Chlístov	
40	Zvonička – Malá Horka	Malá Horka	
41	Občanská vybavenost – Splzov	Splzov	pozemek p.č. 237
42	Teprovsko – Klub myslivců	Železný Brod	Štefánikova 29
43	Požární zbrojnice – Bzí (stará)	Bzí	
44	Hřbitov - areál	Železný Brod	
45	Hřbitov – Horská Kamenice (včetně márnice)	Horská Kamenice	
46	Hřbitov v Jirkově (včetně márnice)	Jirkov	
47	Panská zahrada	Železný Brod	
48	Exatherm (celý areál)	Železný Brod	

Hodnota pouze tohoto majetku v nebytových objektech byla pro potřeby pojištění odhadnuta na 326 mil. Kč.

#### c) *Bezpečnost*

Kriminalita v území ORP Železný Brod byla vždy vyhodnocována jako nízká, a to jak násilná trestná činnost, tak i krádeže a podobně. V rámci Jablonecka je nejnižší a Jablonecko samotné patří k oblastem s nižší mírou kriminality.

V rámci drobných přestupků projednává tyto Městský úřad Železný Brod. Počet řešených přestupků každoročně stoupá, ale není doloženo, zda se jedná o reálný nárůst přestupků, nebo o přesun části přestupků od Policie ČR v rámci přesunu kompetencí.

O bezpečnost ve městě se stará Městská policie, která řeší přímo na místě přestupky nebo drobné krádeže. Městská policie má 9 zaměstnanců.

#### d) *Krizové řízení*

Součástí struktury městského úřadu je pracovní místo pro osobu v oblasti krizového řízení. Tento zaměstnanec řeší nejen koordinaci prací v době krizových událostí, ale především řeší připravenost místních částí záchranného systému.

Ve městě se nachází sbory dobrovolných hasičů, a to v místních částech Železný Brod, Těpeře, Jirkov, Horská Kamenice, Hrubá Horka a Bzí. V době krizových událostí zajišťují zásah profesionální jednotky hasičů z Jablonce nad Nisou, ze Semil nebo Turnova. Dojezdová doba je do 15 minut. Pro informaci obyvatelům slouží Bezdrátový místní informační systém, který byl modernizován v roce 2018. Je rozmístěn na území celého města.

Ve městě se nachází služebna Policie ČR, a to ve Vaněčkově ulici.

Městská policie provozuje městský kamerový dohlížecí systém, který pokrývá centrum města a do kterého má možnost náhledu i Policie ČR.

e) *Vnější vztahy a vazby*

Členství města v organizacích a sdruženích:

- Euroregion Nisa
- Sdružení Český ráj
- Svaz měst a obcí
- Sdružení historických sídel Čech, Moravy a Slezska
- Místní akční skupina MAS Achát (zapojení do činnosti až od roku 2013)

Partnerské obce a města:

- Chvalíkovice (Moravskoslezský kraj)
- Olszyna (Polsko)
- město má volné sdružení s Českým Brodem, Havlíčkovým, Brodem, Uherským Brodem a Vyším Brodem

<p><b>Silné stránky:</b></p> <ul style="list-style-type: none"> <li>• Vyrovnaný rozpočet města bez úvěrů a dluhů</li> </ul>	<p><b>Slabé stránky:</b></p> <ul style="list-style-type: none"> <li>• Stav objektů a ploch v lokalitě Malé náměstí – Trávníky</li> <li>• Stav některých objektů - č.p. 350 na Poříčí</li> </ul>
<p><b>Příležitosti:</b></p> <ul style="list-style-type: none"> <li>• Velký počet objektů v majetku města – variabilní využití nebo možnost prodeje</li> <li>• Zapojení se do činnosti svazků obcí, mikroregionů a sdružení</li> </ul>	<p><b>Hrozby:</b></p> <ul style="list-style-type: none"> <li>• Bezpečnost ve městě</li> <li>• Nedostatek kvalifikovaných úředníků</li> <li>• Odebrání výkonu státní správy v přenesené působnosti</li> </ul>

## B8. VÝCHODISKA PRO NÁVRHOVOU ČÁST

### B.8.1. Vyhodnocení předchozího programu rozvoje obce

Při plánování akcí se vycházelo ze schváleného územního plánu města a Programu rozvoje města pro období 2013 – 2021.

Předchozí Program rozvoje města byl využíván pro plánování a přípravu žádostí o dotace na vybrané akce, bohužel ale neobsahoval oblast školství a bezpečnosti, což přineslo nemožnost podání žádosti právě v oblasti školství. Proto jsou do návrhové části PRM 2021 – 2030 doplněny oblasti školství, sociální a bezpečnosti.

### B.8.2. Vyhodnocení vlivů dalších koncepčních dokumentů

Koncepčními materiály se rozumí územní plán Železný Brod, komunitní plán pro Železnobrodsko a Program rozvoje města 2013 – 2021.

### B.8.3. SWOT analýza

*Volitelné; Souhrnné zhodnocení silných a slabých stránek (vnitřní faktory) a příležitostí a ohrožení (vnější faktory – hodnocení je vhodné opřít o analýzu PESTLE, tj. rozbor působení Politických, Ekonomických, Sociálních, Technologických, Legislativních a Environmentálních vlivů na danou obec), které ovlivňují aktivity a rozvoj obce (o užití metody SWOT více v příloze) dané organizace, resp. obec.*

### **Silné stránky („Strengths“)**

Číslo faktoru	Faktor	Problémová oblast
S.01	Tradiční společenské akce – Jarmark, Masopust, Skleněné městečko	5. Vybavenost
S.02	Poloha v údolí Jizery a blízkost Českého ráje	1. Území 6. Životní prostředí
S.03	Digitalizace a obnova provozu kina	5. Vybavenost
S.04	Zapojení obyvatel do činnosti města, Zpravodaj zdarma	2. Obyvatelstvo
S.05	Vyhovující dopravní obslužnost železniční i autobusové dopravy	4. Infrastruktura
S.06	Velký počet bytů – údržba a rozvoj bytového fondu	5. Vybavenost
S.07	Vyrovnané rozpočty města	2. Obyvatelstvo 7. Správa obce
S.08	Sklářská historie a současnost a Střední umělecko průmyslová škola sklářská	3. Hospodářství

### **Slabé stránky („Weaknesses“)**

Číslo faktoru	Faktor	Problémová oblast
W.01	Nedostatek pracovních příležitostí	3. Hospodářství
W.02	Chybějící kapacitní obchvat	4. Infrastruktura
W.03	Nedostatečná kapacita volnočasových zařízení pro děti	5. Vybavenost
W.04	Stav objektů v lokalitě Malé náměstí – Trávníky	7. Správa obce
W.05	Stárnutí obyvatel města – zvyšující se průměrný věk	2. Obyvatelstvo
W.06	Nedostatečná kapacita v objektech sociální péče	2. Obyvatelstvo
W.07	Chybějící parkování	4. Infrastruktura



**Příležitosti („Opportunities“)**

Číslo faktoru	Faktor	Problémová oblast
O.01	Historická hodnota sídla a jeho přilehlých částí.	1. Území
O.02	Poloha města v atraktivním území – propagace turistiky	1. Území
O.03	Nové společenské akce	5. Vybavenost
O.04	Poloha města na komunikaci do Harrachova	4. Infrastruktura
O.05	Šikovní lidé	2. Obyvatelstvo 3. Hospodářství
O.06	Zapojení se do činnosti svazků obcí, mikroregionů a sdružení	7. Správa obce
O.07	Využití objektů na Poříčí pro podnikání	3. Hospodářství

**Hrozby („Threats“)**

Číslo faktoru	Faktor	Problémová oblast
T.01	Nevyužívané objekty – Cristal	5. Vybavenost
T.02	Odliv obyvatelstva v souvislosti s nutností dojíždění do zaměstnání	2. Obyvatelstvo
T.03	Odliv služeb a podnikatelských subjektů z oblasti města.	3. Hospodářství
T.04	Ohrožení dvacetiletou a stoletou vodou – krizový plán a povodňový plán	1. Území
T.05	Dlouhodobé zvyšování intenzity dopravy v centrální části města.	4. Infrastruktura
T.06	Nezájem obyvatel o kulturu	5. Vybavenost
T.07	Nejednoznačné informace o stavu čistírny odpadních vod	6. Životní prostředí
T.08	Bezpečnost	7. Správa obce

SWOT analýza vychází z jednání v rámci pracovní skupiny pro zpracování programu rozvoje města a z výsledků ankety mezi veřejností.

---

## C. NÁVRHOVÁ ČÁST

Strategické vize jsou převzaty z PRM 2013 – 2021.

### C1. STRATEGICKÁ VIZE

Strategická vize představuje dlouhodobý obraz o budoucnosti města, o tom, jak se bude měnit a zlepšovat, soubor představ a priorit města. Jako vizi rozvoje na příštích 10 až 20 let si město stanovilo:

**Železný Brod jako sebevědomé město podporující zachování znalostí a podporující pracovní a volnočasové aktivity obyvatel s kvalitním prostorem pro život.**

Definice vize rozvoje města navazuje především na závěry pracovní skupiny, která za největší slabou stránku považuje problematiku zaměstnanosti, a naopak za silnou stránku je považována společenská aktivita obyvatel.

K plnění strategické vize si město stanovilo několik dlouhodobých strategických cílů, které odpovídají výsledkům SWOT analýzy a připomínkám a podnětům shromážděným při projednání analytické i návrhové části. Tyto dlouhodobé strategické cíle jsou:

**SC.1. Podporovat aktivity směřující k vytváření nových pracovních míst se zaměřením na tradici a předpokládané pracovní dovednosti místních obyvatel.**

*Strategický cíl zdůrazňuje využití praxe a zručnosti místních obyvatel. Neměly by se podporovat aktivity typu montážních dílen, kde místní zaměstnance postupně nahradí cizinci, a ekonomický efekt opatření se tím znehodnotí.*

**SC.2. Strategicky rozvíjet dopravní infrastrukturu a infrastrukturu pro bydlení v optimální koordinaci vzájemných vazeb.**

*Strategický cíl zdůrazňuje vazbu dopravy na zvýšení komfortu bydlení a využívání území.*

**SC.3. Koordinovat podporu rozvoje volnočasových aktivit s podporou rozvoje cestovního ruchu a podporovat rozvoj služeb v těchto oblastech.**

*Cestovní ruch ve městě nemá předpoklady k vytváření pracovních příležitostí, ale v koordinaci se službami orientovanými na volnočasové aktivity má šanci zvyšovat ekonomický přínos podnikatelům v oboru.*

**SC.4. Udržet kvalitní životní prostředí a postupně zlepšovat kvalitu technické infrastruktury.**

*Město leží v území s kvalitními parametry životního prostředí, je však potřeba tento stav udržovat či ho mírně vylepšovat zvyšováním kvality technické infrastruktury, především v oblasti vodního a odpadového hospodářství.*

**SC.5. Zvýšením aktivity obyvatel v samostatného zapojení se do činnosti veřejné správy zvyšovat její efektivitu.**

*Aktivní obyvatelé zapojení do spolků a sdružení mohou pomoci při usměrňování činnosti veřejné správy na kvalitní výkony v nejpotřebnějších oblastech.*

**SC.6. Podpora vzdělanosti (školství)**

*Kvalitní školství jako základní pilíř vzdělaných obyvatel města, kteří pomohou v budoucím rozvoji města.*

**SC.7. Sociální udržitelnost**

*Sociální péče ve všech oblastech a oborech.*

**SC.8. Bezpečnost**

*Město bezpečné a zdravé, s funkčními složkami IZS a trvalou podporou jednotlivých složek. Spolupráce mezi jednotlivými složkami IZS.*

**C2. PROGRAMOVÉ CÍLE**

Programové cíle jsou stanoveny s ohledem na plnění strategické vize rozvoje města. Časově jsou navrženy na delší období, aby byl zajištěn přesah přes programové období Evropské unie do roku 2027, tedy nad střednědobý časový horizont. Jsou stanoveny na základě definovaných problémů i potřeb aktérů v území a vyjadřují žádoucí stav města, kterého by mělo být dosaženo do konce platnosti dokumentu.

Programové cíle	
Kód cíle	Popis programového cíle
<b>PC.1</b>	<b>Opatření na podporu zaměstnanosti a podnikání</b>
<b>Odůvodnění:</b> Obyvateli města je otázka zaměstnání a pracovních příležitostí preferována jako nejdůležitější oblast života a současně je vnímána jako největší problém.	
<b>PC.2</b>	<b>Územní rozvoj a dopravní infrastruktura</b>
<b>Odůvodnění:</b> Rozvoj jednotlivých částí území a realizace řady aktivit včetně výstavby je ovlivňována nedostatečnou kapacitou a kvalitou dopravní infrastruktury.	
<b>PC.3</b>	<b>Cestovní ruch a volnočasové aktivity</b>
<b>Odůvodnění:</b> Samotný rozvoj cestovního ruchu není schopen vytvořit celoroční pracovní místa pro obyvatele města, ale ve spojení s podporou volnočasových aktivit může vytvářet vhodné sportovní a společenské prostředí.	
<b>PC.4</b>	<b>Životní prostředí a technická infrastruktura</b>
<b>Odůvodnění:</b> Životní prostředí v území je v základních parametrech velmi kvalitní, ale v dílčích částech je ovlivněno chybějící nebo nekvalitní technickou infrastrukturou.	

<b>PC.5</b>	<b>Zefektivnění veřejné správy</b>
<b>Odůvodnění:</b> veřejná správa je orgánem nakládajícím s prostředky, které jsou vynakládány na chod města, proto je potřeba průběžně zkvalitňovat postupy a nakládání s těmito prostředky.	
<b>PC.6</b>	<b>Kvalitní školství</b>
<b>Odůvodnění:</b> Podpora a zlepšení podmínek pro kvalitní předškolní a základní vzdělávání.	
<b>PC.7</b>	<b>Sociální udržitelnost</b>
<b>Odůvodnění:</b> Zachování a udržitelnost kvalitní sociální sítě poskytovaných sociálních služeb. Udržitelnost financování sociálních služeb.	
<b>PC.8</b>	<b>Bezpečnost ve městě</b>
<b>Odůvodnění:</b> Zvýšení pocitu bezpečí ve městě, podpora složek v oblasti bezpečnosti.	

### C3. PROGRAMOVÁ OPATŘENÍ

Programová opatření počítají se zapojením všech subjektů, působících na území města, ať již se jedná o samosprávné orgány, státní instituce, krajské instituce, neziskové organizace a spolky, podnikatelské subjekty a sdružení apod.

<b>PC.1</b>	<b>Programový cíl: Opatření na podporu zaměstnanosti a podnikání</b>
<i>Jako největší problém vnímají obyvatelé města nezaměstnanost a nutnost za prací dojíždět, z čehož pramení i obava z postupného „vylidňování“ města. V této oblasti město může působit pouze jako koordinátor aktivit, ale může i aktivně nabízet pro podnikání své objekty.</i>	
<b>Opatření a aktivity:</b>	
PO.1.1	Vytvoření vhodných podmínek pro podnikání a zaměstnávání
	<ul style="list-style-type: none"> <li>▶▶ A.1.1.1. Pravidelné setkávání s podnikateli</li> <li>▶▶ A.1.1.2. Odstraňování formálních překážek v podnikání</li> <li>▶▶ A.1.1.3. Posilování vzdělávání a získávání pracovních návyků</li> </ul>
PO.1.2	Spolupráce na revitalizaci brownfields
	<ul style="list-style-type: none"> <li>▶▶ A.1.2.1. Spolupráce s vlastníky na hledání možností využití areálu na Poříčí</li> <li>▶▶ A.1.2.2. Oživení nevyužívaných objektů</li> </ul>

<b>PC.2</b>	<b>Programový cíl: Územní rozvoj a dopravní infrastruktura</b>
<i>Územní rozvoj města je z velké části determinován řešením dopravy, proto navrhujeme tyto dvě oblasti spojit do společného programového cíle.</i>	
Opatření a aktivity:	
PO.2.1	Strategické řešení dopravy v zastavěné části města
	<ul style="list-style-type: none"> <li>▶▶ A.2.1.1. Rozhodnutí o poloze silnic na území města a ochrana koridorů v rámci územního plánu (I/10, II/288, III/2881)</li> <li>▶▶ A.2.1.2. Humanizace významných ulic (Masarykova, Štefánikova) za účelem zvýšení atraktivity objektů pro služby</li> </ul>
PO.2.2	Zlepšení stavu sídelních lokalit a podpora bydlení
	<ul style="list-style-type: none"> <li>▶▶ A.2.2.1. Revitalizace významných sídelních celků – Na Vápence, Jiráskovo nábřeží, Vaněčkova, Poříč, Spořilov</li> <li>▶▶ A.2.2.2. Obnova bytového fondu</li> <li>▶▶ A.2.2.3. Rozvoj všech částí města (Rafanda apod.)</li> <li>▶▶ A.2.2.4. Spolupráce s majiteli objektů a větších ploch (Cristal)</li> <li>▶▶ A.2.2.5. Podpora bydlení</li> </ul>
PO.2.3	Územní příprava
	<ul style="list-style-type: none"> <li>▶▶ A.2.3.1. Pořízení nového územního plánu</li> <li>▶▶ A.2.3.2. Zpracování územních studií pro významné lokality</li> <li>▶▶ A.2.3.3. Sledovat a připravovat možnosti pro místní části</li> <li>▶▶ A.2.3.4. Spolupráce s vysokými školami a účast v urbanistických soutěžích</li> </ul>

<b>PC.3</b>	<b>Programový cíl: Cestovní ruch a volnočasové aktivity</b>
<i>Cestovní ruch je vnímán jako jedna z možností rozvoje města a posílení jeho významu. Při propagaci lze čerpat jak z polohy blízko Českého ráje, tak množství památek a tradic. Převážnou část aktivit lze směřovat k využití na obyvatele a trávení jejich volného času.</i>	
Opatření a aktivity:	
PO.3.1	Zajištění podmínek pro rozvoj cestovního ruchu
	<ul style="list-style-type: none"> <li>▶▶ A.3.1.1. Zvýšení atraktivity památek na území města</li> <li>▶▶ A.3.1.2. Vytváření podmínek pro motorizované návštěvníky</li> </ul>

	<ul style="list-style-type: none"> <li>▶▶ A.3.1.3. Spolupráce aktérů cestovního ruchu (město + vlastníci objektů + služby)</li> <li>▶▶ A.3.1.4. Využití blízkého Českého ráje a řeky Jizery k větší propagaci města</li> <li>▶▶ A.3.1.5. Rozšiřování nabídky pro cyklisty a pěší turisty</li> </ul>
PO.3.2	Podpora kultury a společenských aktivit
	<ul style="list-style-type: none"> <li>▶▶ A.3.2.1. Podpora kultury a společenských akcí</li> <li>▶▶ A.3.2.2. Obnova památkového fondu města</li> <li>▶▶ A.3.2.3. Podpora spolkových aktivit</li> </ul>
PO.3.3	Zlepšení podmínek pro aktivní trávení volného času
	<ul style="list-style-type: none"> <li>▶▶ A.3.3.1. Vytváření podmínek pro neorganizované sportovní aktivity (dětská hřiště, sportoviště, koupaliště, ...)</li> <li>▶▶ A.3.3.2. Obnova a doplnění zařízení pro volnočasové aktivity obyvatel (sokolovna, ...)</li> <li>▶▶ A.3.3.3 Vytváření a zlepšování podmínek pro organizované sportovní aktivity (soustředění sportovních oddílů,...)</li> </ul>

<b>PC.4</b>	<b>Programový cíl: Životní prostředí a infrastruktura</b>
<p><i>Město leží v území s kvalitními parametry životního prostředí, je však potřeba tento stav udržovat či ho mírně vylepšovat zvyšováním kvality technické infrastruktury, především v oblasti vodního a odpadového hospodářství.</i></p>	
Opatření a aktivity:	
PO.4.1	Vodní hospodářství
	<ul style="list-style-type: none"> <li>▶▶ A.4.1.1. Realizace opatření ke snížení nebezpečí způsobení škod při povodních a při stavu nedostatku vody</li> <li>▶▶ A.4.1.2. Zlepšení stavu odkanalizování</li> </ul>
PO.4.2	Ovzduší
	<ul style="list-style-type: none"> <li>▶▶ A.4.2.1. Snižování energetické náročnosti objektů</li> <li>▶▶ A.4.2.2. Podpora využívání alternativních zdrojů energií a tepla</li> <li>▶▶ A.4.2.3. Zlepšení stavu a údržba zeleně v sídlech</li> <li>▶▶ A.4.2.4. Městské lesy</li> </ul>
PO.4.3	Odpadové hospodářství
	<ul style="list-style-type: none"> <li>▶▶ A.4.3.1. Zvýšit podíl separovaného odpadu</li> <li>▶▶ A.4.3.2. Zkvalitnit prostředí pro sběr odpadu a komunální techniku</li> <li>▶▶ A.4.3.3. Osvěta a prevence v oblasti odpadového hospodářství</li> </ul>

<b>PC.5</b>	<b>Programový cíl: Zefektivnění veřejné správy</b>
<i>V této oblasti se soustředují především aktivity z oblasti zlepšování místní demokracie, spolupráce se spolky a sdruženími, spolupráce s obcemi, mezinárodní spolupráce a opatření v oblasti financování projektů.</i>	
Opatření a aktivity:	
PO.5.1	Zkvalitňování řídicích procesů a místní demokracie
	<ul style="list-style-type: none"> <li>▶▶ A.5.1.1. Zlepšování kvality a kvantity informování veřejnosti</li> </ul>
PO.5.2	Efektivní spolupráce
	<ul style="list-style-type: none"> <li>▶▶ A.5.2.1. Zapojení se do činnosti sdružení, kde bude doložitelný přínos pro rozvoj města (organizační nebo finanční)</li> <li>▶▶ A.5.2.2. Efektivní mezinárodní spolupráce s partnerskými městy a podpora spolupráce a návštěv spolků, občanů, kulturních těles apod.</li> </ul>

<b>PC.6.</b>	<b>Programový cíl: Kvalitní školství</b>
<i>Aktivity, vedoucí ke zlepšení podmínek pro vzdělávání ve všech úrovních školství a na školských zařízeních na území města. Vytvoření podmínek pro spolupráci škol, zlepšení zázemí učitelů a žáků, vybavení škol apod.</i>	
Opatření a aktivity:	
PO.6.1	Podpora rozvoje předškolního vzdělávání
	<ul style="list-style-type: none"> <li>▶▶ A.6.1.1. Udržení a rozvoj kvalitního vzdělávání v mateřských školách</li> <li>▶▶ A.6.1.2. Údržba objektů a rozvoj venkovních hracích ploch</li> <li>▶▶ A.6.1.3. Kvalifikovaný personál předškolních zařízení</li> </ul>
PO.6.2	Podpora rozvoje školního vzdělávání
	<ul style="list-style-type: none"> <li>▶▶ A.6.2.1. Udržení a rozvoj kvalitního vzdělávání v základních školách</li> <li>▶▶ A.6.2.2. Údržba objektů a areálů škol</li> <li>▶▶ A.6.2.3. Kvalifikovaný personál školních zařízení</li> </ul>
PO.6.3	Podpora rozvoje základního uměleckého vzdělávání
	<ul style="list-style-type: none"> <li>▶▶ A.6.3.1. Podpora ZUŠ</li> <li>▶▶ A.6.3.2. Přestavba školy pro rozvíjející se potřeby</li> <li>▶▶ A.6.3.3. Kvalifikovaný personál školy</li> </ul>

PO.6.4	Podpora rozvoje vyšších stupňů vzdělávání
	<ul style="list-style-type: none"> <li>▶▶ A.6.4.1. Spolupráce se středními školami na území města</li> <li>▶▶ A.6.4.2. Spolupráce s vysokými školami při řešení problémů města</li> </ul>

<b>PC.7.</b>	<b>Programový cíl: Sociální udržitelnost</b>
<p><i>V této oblasti je prioritní klást důraz na zachování stávající sítě sociálních služeb a monitorovat aktuální potřeby občanů a na tyto změny vhodně reagovat.</i></p>	
<b>Opatření a aktivity:</b>	
PO.7.1	Pomoc ohroženým skupinám
	<ul style="list-style-type: none"> <li>▶▶ A.7.1.1. Vytváření podmínek pro pomoc lidem v sociální nouzi</li> <li>▶▶ A.7.1.2. Údržba a výstavba sociálního bydlení</li> <li>▶▶ A.7.1.3. Vytváření kapacit pečovatelské služby</li> </ul>
PO.7.2	Rozvoj a podpora trávení volného času seniorů
	<ul style="list-style-type: none"> <li>▶▶ A.7.2.1. Podpora spolků, pečujících o seniory</li> <li>▶▶ A.7.2.2. Rozšíření nabídky sportovního vyžití pro starší věkové kategorie</li> <li>▶▶ A.7.2.3. Organizace setkání dříve narozených</li> </ul>
PO.7.3.	Rozvoj spolupráce a podpora organizací v oblasti sociální péče
	<ul style="list-style-type: none"> <li>▶▶ A.7.3.1. Vytváření podmínek pro činnost organizací ve městě</li> <li>▶▶ A.7.3.2. Zajištění financování sociálních služeb</li> </ul>
PO.7.4.	Podpora prevence vzniku sociálně patologických jevů
	<ul style="list-style-type: none"> <li>▶▶ A.7.4.1. Preventivní činnost bezpečnostních složek a orgánů sociální péče</li> <li>▶▶ A.7.4.2. Podpora činnosti organizací poskytujících preventivní programy</li> </ul>
PO.7.5.	Komunitní plánování
	<ul style="list-style-type: none"> <li>▶▶ A.7.5.1. Podpora komunitního plánování sociálních služeb</li> </ul>



<b>PC.8.</b>	<b>Programový cíl: Bezpečnost ve městě</b>
<i>Zvýšení pocitu bezpečnosti ve městě, zlepšení bezpečnostního vybavení, vybavení pro řešení krizových situací.</i>	
<b>Opatření a aktivity:</b>	
PO.8.1	Podpora bezpečnostních složek
	<ul style="list-style-type: none"> <li>▶▶ A.8.1.1. Městská policie</li> <li>▶▶ A.8.1.2. Podpora jednotek sborů dobrovolných hasičů</li> </ul>
PO.8.2	Spolupráce složek IZS
	<ul style="list-style-type: none"> <li>▶▶ A.8.2.1. Spolupráce mezi jednotlivými složkami IZS</li> </ul>
PO.8.3	Údržba objektů důležitých pro IZS a bezpečnost obyvatel
	<ul style="list-style-type: none"> <li>▶▶ A.8.3.1. Údržba a opravy hasičských zbrojnic v jednotlivých částech města</li> <li>▶▶ A.8.3.2. Správa a rozvoj dohlížecích kamerových systémů</li> <li>▶▶ A.8.3.3. Stálá údržba a opravy VISO, rozvoj do dalších lokalit</li> </ul>

## C4. ROZVOJOVÉ AKTIVITY

Aktivity Programu rozvoje města na léta 2021 – 2030.

### C.4.1. Programové opatření PO.1.1

#### Vytvoření vhodných podmínek pro podnikání a zaměstnávání

<b>A.1.1.1.</b>	<b>Pravidelné setkávání s podnikateli</b>
Cíl	Vytvoření partnerské spolupráce při hledání možnosti tvorby pracovních míst
Lokalizace aktivity	Železný Brod
Garant aktivity	Městský úřad Železný Brod
Odhad nákladů / financování	0
Partneři aktivity	podnikatelské subjekty
Harmonogram	průběžně
Soulad s územním plánem	
Komentář: <ul style="list-style-type: none"><li>- setkání s podnikateli za účelem zjištění podmínek pro podnikání</li><li>- předávání informací o možnostech podpory podnikání</li></ul>	

<b>A.1.1.2.</b>	<b>Odstraňování formálních překážek v podnikání</b>
Cíl	Formální pomoc při řešení konfliktních situací v rámci činnosti úřadů a společná propagace města a podnikatelů.
Lokalizace aktivity	Železný Brod
Garant aktivity	Městský úřad Železný Brod
Odhad nákladů / financování	0
Partneři aktivity	podnikatelské subjekty, úřady, IKS
Harmonogram	průběžně
Soulad s územním plánem	
Komentář: <ul style="list-style-type: none"><li>- spolupráce na prezentacích a propagaci</li></ul>	

<b>A.1.1.3.</b>	<b>Posilování vzdělávání a získávání pracovních návyků</b>	
Cíl	Vytvoření podmínek pro vzdělávání a rekvalifikace v oborech s potenciálem zaměstnání ve městě.	
Lokalizace aktivity	Železný Brod	
Garant aktivity	Úřad práce, podnikatele, neziskové organizace	
Odhad nákladů / financování		
Partneři aktivity	Městský úřad Železný Brod	
Harmonogram	průběžně	
Soulad s územním plánem		
Komentář:		

#### C.4.2. Programové opatření PO.1.2

##### *Spolupráce na revitalizaci brownfields*

<b>A.1.2.1.</b>	<b>Spolupráce s vlastníky na hledání možností využití areálu na Poříčí</b>	
Cíl	Jednat s majiteli nemovitostí v lokalitě Poříčí o možnostech jejich rozvoje včetně zpřístupnění areálu.	
Lokalizace aktivity	Železný Brod	
Garant aktivity	Město Železný Brod	
Odhad nákladů / financování	100 000 Kč / rozpočet města	
Partneři aktivity	vlastníci objektů, potenciální podnikatelé	
Harmonogram	průběžně	
Soulad s územním plánem		
Komentář:		
- náklady na podporu využití areálu, zpřístupnění areálu apod.		

<b>A.1.2.2.</b>	<b>Brownfields, vytvoření nabídky, revitalizace</b>	
Cíl	Vytvořit vhodný záměr využití nevyužívaných objektů ve vlastnictví města Železný Brod.	
Lokalizace aktivity	Železný Brod	
Garant aktivity	Městský úřad Železný Brod	
Odhad nákladů / financování	300 000 Kč / rozpočet města	
Partneři aktivity		
Harmonogram	průběžně	

Soulad s územním plánem	ANO
Komentář:	
<ul style="list-style-type: none"> <li>- náklady na oživení objektů města, které nemají svého nájemce a jsou dlouhodobě nevyužívány (horní část budovy internátu, obchod Hrubá Horka, restaurace Jirkov...), budou využity pro zpracování studií využití objektu a projektových dokumentací</li> <li>- spolupráce a využití prostředků organizací, podporujících brownfieldy (ARR Nisa, Czechinvest)</li> </ul>	

### C.4.3. Programové opatření PO.2.1

#### Strategické řešení dopravy v zastavěné části města

<b>A.2.1.1.</b>	<b>Rozhodnutí o poloze silnic na území města a ochrana koridorů v rámci územního plánu (I/10, II/288, III/2881)</b>	
Cíl	Koncepčně řešit problematiku vedení silnic I/10 a II/288 územím města. Připravovat k realizaci přeložku silnice III/2881	
Lokalizace aktivity	Železný Brod	
Garant aktivity	Městský úřad Železný Brod	
Odhad nákladů / financování	500 000 Kč / rozpočet města	
Partneři aktivity	Ředitelství silnic a dálnic Liberecký kraj	
Harmonogram	2021 – 2026	
Soulad s územním plánem	řešení v rámci návrhu územního plánu	
Komentář:		

<b>A.2.1.2.</b>	<b>Humanizace významných ulic (Masarykova, Štefánikova) za účelem zvýšení atraktivity objektů pro služby</b>	
Cíl	Zlepšení vzhledu páteřních ulic vč. zvýšení bezpečnosti	
Lokalizace aktivity	Železný Brod	
Garant aktivity	Městský úřad Železný Brod	
Odhad nákladů / financování	10 000 000 Kč / rozpočet města + SFDI + granty LK	
Partneři aktivity	Ředitelství silnic a dálnic Liberecký kraj	
Harmonogram	průběžně	
Soulad s územním plánem	ANO	
Komentář:		

- dotaci ze SFDI lze uplatnit pouze na ty úpravy, které jednoznačně zvýší bezpečnost nemotorové dopravy (chodců, cyklistů apod.)

#### C.4.4. Programové opatření PO.2.2

##### Zlepšení stavu sídelních lokalit a podpora bydlení

<b>A.2.2.1.</b>	<b>Revitalizace významných sídelních celků – Na Vápence, Jiráskovo nábřeží, Vaněčkova, Poříč, Spořilov</b>	
Cíl	Vytvoření kvalitního prostoru pro život v místech s vyšší koncentrací obyvatel	
Lokalizace aktivity	Železný Brod	
Garant aktivity	Městský úřad Železný Brod	
Odhad nákladů / financování	10 000 000 Kč / rozpočet města + SFPI + MMR	
Partneři aktivity		
Harmonogram	průběžně	
Soulad s územním plánem	ANO	
Komentář:		
<ul style="list-style-type: none"> <li>- zlepšení podmínek pro bydlení v největších lokalitách soustředěného bydlení</li> <li>- zkvalitnění vzhledu lokality při zachování účelnosti veřejného prostoru</li> </ul>		

<b>A.2.2.2.</b>	<b>Obnova bytového fondu</b>	
Cíl	Postupná obnova bytového fondu a zvýšení kvality bydlení	
Lokalizace aktivity	Železný Brod	
Garant aktivity	Bytový podnik města Železný Brod	
Odhad nákladů / financování	10 000 000 Kč / rok / příjem z nájemného	
Partneři aktivity		
Harmonogram	průběžně	
Soulad s územním plánem		
Komentář:		
<ul style="list-style-type: none"> <li>- zateplování objektů</li> <li>- opravy lodžii</li> <li>- opravy bytových domů</li> <li>- výměny výtahů</li> <li>- Fond zlepšení úrovně bydlení</li> </ul>		

<b>A.2.2.3.</b>	<b>Revitalizace nebo změna využití všech částí města (Rafanda a pod.)</b>
Cíl	Společnými aktivitami opravovat objekty a okolí obytných domů a souborů domů. Záměry projednávat s nájemníky či místními obyvateli.
Lokalizace aktivity	Železný Brod
Garant aktivity	Městský úřad Železný Brod
Odhad nákladů / financování	
Partneři aktivity	Bytový podnik Města Železný Brod
Harmonogram	průběžně
Soulad s územním plánem	ANO
Komentář:	

<b>A.2.2.4.</b>	<b>Spolupráce s majiteli objektů a větších ploch</b>
Cíl	Ve spolupráci s majiteli objektů hledat možnosti jejich oprav a dlouhodobého využití.
Lokalizace aktivity	Železný Brod
Garant aktivity	Městský úřad Železný Brod
Odhad nákladů / financování	0
Partneři aktivity	vlastníci objektů
Harmonogram	průběžně
Soulad s územním plánem	ANO
Komentář:	
<ul style="list-style-type: none"> <li>- největším problémem se stavem objektů v centru je objekt bývalého hotelu Cristal, který je v soukromém vlastnictví; orgán památkové péče průběžně řeší ve spolupráci s majiteli zabezpečení objektu</li> </ul>	

<b>A.2.2.5.</b>	<b>Podpora bydlení</b>
Cíl	Udržet a rozvíjet bytový fond města, podpora výstavby nových domů.
Lokalizace aktivity	Železný Brod
Garant aktivity	Městský úřad Železný Brod, město Železný Brod, Bytový podnik města
Odhad nákladů / financování	10 000 000 Kč / rozpočet města / dotace
Partneři aktivity	vlastníci nemovitostí
Harmonogram	průběžně
Soulad s územním plánem	ANO

Komentář:
<ul style="list-style-type: none"> <li>- reagovat na poptávku po bydlení</li> <li>- podpora bydlení v územním plánu</li> <li>- přestavby nebytových prostor na byty</li> </ul>

#### C.4.5. Programové opatření PO.2.3

##### Územní příprava

A.2.3.1.	Pořízení nového územního plánu
Cíl	Zpracování nového územního plánu nebo změny v rozsahu, který bude zahrnovat řešení nové koncepce dopravy a návrhu zástavby v lokalitách, kde je zájem o výstavbu.
Lokalizace aktivity	Železný Brod
Garant aktivity	Městský úřad Železný Brod
Odhad nákladů / financování	2 000 000 Kč / městský rozpočet
Partneři aktivity	
Harmonogram	2021 – 2025
Soulad s územním plánem	Podnět pro změnu územního plánu
Komentář:	

A.2.3.2.	Zpracování studií / územních studií pro významné lokality
Cíl	Zpracování územních studií lokalit se zájmem na rozvojových záměrech
Lokalizace aktivity	Železný Brod
Garant aktivity	Městský úřad Železný Brod
Odhad nákladů / financování	300 000 Kč / městský rozpočet
Partneři aktivity	
Harmonogram	2021 – 2025
Soulad s územním plánem	Podnět pro změnu územního plánu
Komentář:	
<ul style="list-style-type: none"> <li>- Poříčí</li> <li>- ZUŠ a přilehlý areál</li> <li>- Exatherm</li> <li>- Areály základních škol</li> </ul>	

<b>A.2.3.3.</b>	<b>Sledovat a připravovat možnosti pro místní části</b>	
Cíl	Řešit dlouhodobou koncepci rozvoje místních částí a osad	
Lokalizace aktivity	Železný Brod	
Garant aktivity	Městský úřad Železný Brod	
Odhad nákladů / financování		
Partneři aktivity	spolky, místní organizace	
Harmonogram	průběžně	
Soulad s územním plánem		
Komentář:		
<ul style="list-style-type: none"> <li>- Zapojení místních partnerů do přípravy záměrů, shromažďování námětů (spolky, neziskové organizace,...)</li> <li>- Součástí přípravy musí být řešení technické a dopravní infrastruktury, svozu odpadů, dopravní obslužnost, vč. veřejné dopravy, případně opravy a úpravy stávajícího vybavení</li> </ul>		

<b>A.2.3.4.</b>	<b>Spolupráce s vysokými školami a účast v urbanistických soutěžích</b>	
Cíl	Ve spolupráci s fakultami architektury případně spolupracujícími architekty řešit varianty urbanistického nebo architektonického řešení místních lokalit či objektů.	
Lokalizace aktivity	Železný Brod	
Garant aktivity	Městský úřad Železný Brod	
Odhad nákladů / financování	300 000 Kč / rok / městský rozpočet	
Partneři aktivity	fakulty architektury	
Harmonogram	průběžně	
Soulad s územním plánem	ANO	
Komentář:		



**C.4.6. Programové opatření PO.3.1****Zajištění podmínek pro rozvoj cestovního ruchu**

<b>A.3.1.1.</b>	<b>Zvýšení atraktivity památek na území města</b>	
Cíl	Stavebními úpravami a zlepšením údržby zvýšit atraktivitu památek ve městě vč.	
Lokalizace aktivity	Železný Brod	
Garant aktivity	Městský úřad Železný Brod	
Odhad nákladů / financování	30 000 000 Kč / městský rozpočet / dotační fondy	
Partneři aktivity		
Harmonogram	průběžně	
Soulad s územním plánem		
Komentář:		
<ul style="list-style-type: none"> <li>- Nákup nemovitostí pro rozšíření nabídky městského muzea</li> <li>- Rekonstrukce interiéru budovy Městského muzea</li> <li>- Revitalizace Bělišť</li> <li>- Navigační systémy, turistické mapy</li> </ul>		

<b>A.3.1.2.</b>	<b>Vytváření podmínek pro motorizované návštěvníky</b>	
Cíl	Hledat možnosti parkování krátkodobých návštěvníků města a vytváření podmínek pro jejich	
Lokalizace aktivity	Železný Brod	
Garant aktivity	Městský úřad Železný Brod	
Odhad nákladů / financování	200 000 Kč / městský rozpočet	
Partneři aktivity	Liberecký kraj, Policie ČR	
Harmonogram	2021 – 2026	
Soulad s územním plánem		
Komentář:		
<ul style="list-style-type: none"> <li>- hledat možnosti především ve stávajících plochách pro parkování s doplněním informačního systému</li> <li>- modernizace a aktualizace informačního a navigačního systému</li> <li>- budování podmínek pro rozvíjející se elektromobilitu</li> <li>- parkování pro autobusy</li> <li>- parkování pro karavany</li> <li>- vytvoření podmínek pro prodloužení pobytu</li> <li>- opravy komunikací a parkovišť</li> </ul>		

<b>A.3.1.3.</b>	<b>Spolupráce aktérů cestovního ruchu (město + vlastníci objektů + služby)</b>	
Cíl	Ve spojení měst a aktérů cestovního ruchu hledat organizační opatření při propagaci města, jeho zajímavostí a tradic.	
Lokalizace aktivity	Železný Brod	
Garant aktivity	Informační a kulturní středisko Železný Brod	
Odhad nákladů / financování		
Partneři aktivity	vlastníci objektů, provozovatelé služeb	
Harmonogram	průběžně	
Soulad s územním plánem		
Komentář:		
<ul style="list-style-type: none"> <li>- pro zahájení aktivity je nutno nejprve vytvořit rozvojový dokument či manuál spolupráce</li> <li>- pravidelná aktualizace údajů</li> <li>- setkávání sklářských firem v rámci celoročního produktu Putování po stopách skřítky Střípka – hledání nových možností daného produktu, zkvalitňování služeb</li> </ul>		

<b>A.3.1.4.</b>	<b>Využití blízkého Českého ráje a řeky Jizery k větší propagaci města</b>	
Cíl	Při propagaci města spolupracovat se Sdružením Český ráj a Geoparkem Český ráj	
Lokalizace aktivity	Železný Brod	
Garant aktivity	Informační a kulturní středisko Železný Brod	
Odhad nákladů / financování	30 000 Kč / rok / rozpočet města	
Partneři aktivity	Sdružení Český ráj, Geopark Český ráj	
Harmonogram	průběžně	
Soulad s územním plánem		
Komentář:		
<ul style="list-style-type: none"> <li>- dále rozvíjet již fungující vazby</li> <li>- podpora Greenway Jizera</li> <li>- veřejné mapy regionu v blízkosti nástupních míst</li> </ul>		

<b>A.3.1.5.</b>	<b>Rozšiřování nabídky pro cyklisty a pěší turisty</b>	
Cíl	Vytváření podmínek pro turistiku a cykloturistiku	
Lokalizace aktivity	Železný Brod	
Garant aktivity	Městský úřad Železný Brod	
Odhad nákladů / financování	10 000 000 Kč / městský rozpočet + SFDI, Liberecký kraj, MMR	
Partneři aktivity	MAS Achát, Klub českých turistů, okolní obce	
Harmonogram	průběžně	
Soulad s územním plánem	ANO	
Komentář:		
<ul style="list-style-type: none"> <li>- realizace a údržba projektu Greenway Jizera</li> <li>- úpravy pěších tras a jejich případné rozšiřování (okruhy)</li> <li>- budování cyklistických a turistických odpočívek</li> <li>- vylepšení turistické infrastruktury (lavičky, výhledy, dobíjecí stanice elektrokol, podpora iniciativy Cyklisté vítáni</li> <li>- vybudování a údržba poznávacích okruhů, naučných a poznávacích stezek</li> <li>- Po stopách Skřítky Střípka – rozšíření nabídky, doplnění aktivit</li> </ul>		

#### C.4.7. Programové opatření PO.3.2

##### *Podpora kultury a společenských aktivit*

<b>A.3.2.1.</b>	<b>Podpora kultury a společenských akcí</b>	
Cíl	Podporovat průběžně kulturní a sportovní akce pro širokou veřejnost	
Lokalizace aktivity	Železný Brod	
Garant aktivity	Informační a kulturní středisko Železný Brod	
Odhad nákladů / financování	1 000 000 Kč / rok / městský rozpočet	
Partneři aktivity	Spolky a neziskové organizace	
Harmonogram	průběžně	
Soulad s územním plánem		
Komentář:		
<ul style="list-style-type: none"> <li>- využívat granty Libereckého kraje, Ministerstva kultury, Ministerstvo školství, MAS Achát</li> <li>- podpora provozu kina</li> <li>- podpora provozu divadla</li> <li>- Podpora Městského muzea</li> <li>- Podpora propagace kulturních a společenských akcí</li> <li>- Podpora významných městských slavností</li> </ul>		

<b>A.3.2.2.</b>	<b>Obnova památkového fondu města</b>
Cíl	V rámci propagace cestovního ruchu zaměřeného na památky je nutné průběžně řešit údržbu a opravy památek a podporovat vlastníky kulturních památek ve městě.
Lokalizace aktivity	Železný Brod
Garant aktivity	Městský úřad Železný Brod
Odhad nákladů / financování	2 000 000 Kč/ rok / městský rozpočet + Liberecký kraj + Ministerstvo kultury
Partneři aktivity	Vlastníci nemovitostí
Harmonogram	průběžně
Soulad s územním plánem	
Komentář:	
<ul style="list-style-type: none"> <li>- opravy objektu Bělišťe</li> <li>- opravy dalších objektů včetně drobných objektů v místních částech</li> </ul>	

<b>A.3.2.3.</b>	<b>Podpora spolkových aktivit</b>
Cíl	Podporovat průběžně kulturní a sportovní akce spolků zaměřených na širokou veřejnost
Lokalizace aktivity	Železný Brod
Garant aktivity	Městský úřad Železný Brod
Odhad nákladů / financování	1 000 000 Kč / rok / městský rozpočet
Partneři aktivity	spolky, sdružení
Harmonogram	průběžně
Soulad s územním plánem	
Komentář:	
<ul style="list-style-type: none"> <li>- podporovat především spolky a sdružení, které již existují („doložená historie“)</li> <li>- finančně podpořit činnosti zaměřené na děti a mládež</li> <li>- vytvořit podmínky pro prezentaci spolků a sdružení v rámci místních akcí (Jarmark, Skleněné městečko, Neckyáda apod.)</li> </ul>	

**C.4.8. Programové opatření PO.3.3****Zlepšení podmínek pro aktivní trávení volného času**

<b>A.3.3.1.</b>	<b>Vytváření podmínek pro neorganizované sportovní aktivity (dětská hřiště, sportoviště, koupaliště, ...)</b>
Cíl	Vytvářet průběžně podmínky pro volnočasové a neorganizované sportovní aktivity – stavby a úpravy dětských hřišť, opravy sportovišť a koupaliště
Lokalizace aktivity	Železný Brod
Garant aktivity	Městský úřad Železný Brod
Odhad nákladů / financování	100 000 000 Kč / městský rozpočet
Partneři aktivity	spolky
Harmonogram	průběžně
Soulad s územním plánem	ANO
Komentář: <ul style="list-style-type: none"> <li>- stavby a opravy dětských hřišť</li> <li>- oprava koupaliště – průběžné opravy + celková rekonstrukce</li> </ul>	

<b>A.3.3.2.</b>	<b>Obnova a doplnění zařízení pro volnočasové aktivity obyvatel (sokolovna, ...)</b>
Cíl	Vytvářet průběžně podmínky pro sportovní aktivity
Lokalizace aktivity	Železný Brod
Garant aktivity	Městský úřad Železný Brod
Odhad nákladů / financování	50 000 000 Kč / městský rozpočet
Partneři aktivity	Sportovní centrum, sportovní organizace
Harmonogram	2021 – 2027
Soulad s územním plánem	ANO
Komentář: <ul style="list-style-type: none"> <li>- rekonstrukce a modernizace sokolovny a venkovního areálu</li> </ul>	

<b>A.3.3.3.</b>	<b>Vytváření a zlepšování podmínek pro organizované sportovní aktivity (soustředění sportovních oddílů,...)</b>
Cíl	Průběžně vytvářet nabídku pro soustředění sportovních oddílů
Lokalizace aktivity	Železný Brod
Garant aktivity	Městský úřad Železný Brod
Odhad nákladů / financování	1 000 000 Kč / městský rozpočet
Partneři aktivity	Sportovní centrum, sportovní organizace, podnikatelé v ubytování
Harmonogram	průběžně
Soulad s územním plánem	ANO
Komentář:	
<ul style="list-style-type: none"> <li>- údržba a rozšiřování možností a nabídky pro sportovní činnosti oddílů, sportovních spolků a organizací</li> </ul>	

#### C.4.9. Programové opatření PO.4.1

##### Vodní hospodářství

<b>A.4.1.1.</b>	<b>Realizace opatření ke snížení nebezpečí způsobení škod při povodních a při stavu nedostatku vody</b>
Cíl	Řešit, alespoň částečnou, ochranu před povodněmi, ochrana proti nedostatku vody a rozvoji sucha. Hospodaření s dešťovými vodami.
Lokalizace aktivity	Železný Brod
Garant aktivity	Povodí Labe, MVE
Odhad nákladů / financování	5 000 000 Kč / Město Železný Brod, OPŽP, SFŽP
Partneři aktivity	Povodí Labe, MVE
Harmonogram	průběžně
Soulad s územním plánem	ANO
Komentář:	
<ul style="list-style-type: none"> <li>- Povodí Labe jako správce toku zpracovává povodňový plán a plán opatření ke snížení dopadů povodní</li> <li>- týká se především nábřeží Obránců míru, Jiráskova nábřeží a Poříčí</li> <li>- opatření proti suchu v krajině využitím dešťové vody</li> </ul>	

<b>A.4.1.2.</b>	<b>Zlepšení stavu odkanalizování</b>	
Cíl	V současné době je průběžně vlastníkem a provozovatelem prověřován stav kanalizace a stav čistírny odpadních vod. Hledat možnosti rozšíření vodovodní a kanalizační sítě.	
Lokalizace aktivity	Železný Brod	
Garant aktivity	SČVK, SVS	
Odhad nákladů / financování		
Partneři aktivity	SČVK, SVS	
Harmonogram	zkapacitnění ČOV do 2025, ostatní průběžně	
Soulad s územním plánem	ANO	
Komentář:		
<ul style="list-style-type: none"> <li>- při rekonstrukci kanalizace bude město koordinovat soulad s vlastními dlouhodobými záměry</li> </ul>		

#### C.4.10. Programové opatření PO.4.2

##### Ovzduší

<b>A.4.2.1.</b>	<b>Snižování energetické náročnosti objektů</b>	
Cíl	Zefektivnění provozu městských objektů	
Lokalizace aktivity	Železný Brod	
Garant aktivity	Městský úřad Železný Brod	
Odhad nákladů / financování	25 000 000 Kč / dotace OPŽP / IROP	
Partneři aktivity		
Harmonogram	2021 – 2027	
Soulad s územním plánem		
Komentář:		
<ul style="list-style-type: none"> <li>- úpravy zdrojů vytápění, zefektivnění provozu, zateplování obálky městských budov</li> </ul>		

<b>A.4.2.2.</b>	<b>Podpora využívání alternativních zdrojů energií a tepla</b>	
Cíl	Opatření, které by mělo být směřováno jak k objektům a činnostem města a jeho organizací, tak i na obyvatele města.	
Lokalizace aktivity	Železný Brod	
Garant aktivity	Městský úřad Železný Brod	
Odhad nákladů / financování	organizační opatření	
Partneři aktivity		

Harmonogram	průběžně
Soulad s územním plánem	
Komentář:	
<ul style="list-style-type: none"> <li>- řešit např. formou konzultačních hodin ve prospěch veřejnosti v případě zájmu, zveřejňování ukázkových projektů apod.</li> <li>- hledat možnosti využívání alternativních zdrojů energie organizacemi města</li> <li>- elektromobilita a alternativní pohony obecně a jejich zavádění do vozových parků města a jeho organizací (příspěvkové organizace, organizační složky, s.r.o.)</li> </ul>	

<b>A.4.2.3.</b>	<b>Rekonstrukce a opravy dopravní a technické infrastruktury</b>	
Cíl	Opatření týkající se rekonstrukcí a oprav infrastruktury s dopadem na zlepšení stavu životního prostředí (rekonstrukce kanalizací a plynovodů, ochrana před prachovými částicemi a hlukem)	
Lokalizace aktivity	Železný Brod	
Garant aktivity	SČVK, Gasnet, CETIN, Městský úřad Železný Brod	
Odhad nákladů / financování	50 000 000 Kč / jednotlivý aktéři	
Partneři aktivity	SČVK, SVS, Gasnet, CETIN, ŘSD, Liberecký kraj	
Harmonogram	průběžně	
Soulad s územním plánem	ANO	
Komentář:		
<ul style="list-style-type: none"> <li>- SČVK (SVS) provádí průběžně rekonstrukce vodovodů a kanalizace ve městě, bohužel nedochází k rozvoji sítě, jen k rekonstrukcím</li> <li>- Gasnet provádí rekonstrukce plynovodní sítě</li> <li>- Město bude průběžně řešit odvádění dešťových vod mimo kanalizaci</li> <li>- Město bude v rámci možností řešit ochranu před prachem a hlukem - např. vysázením izolační zelně, kompletní opravy povrchů místních komunikací apod., další opatření jsou v kompetenci majitelů komunikací</li> </ul>		

<b>A.4.2.4.</b>	<b>Městské lesy</b>	
Cíl	Udržitelné hospodaření v lesích.	
Lokalizace aktivity	Železný Brod	
Garant aktivity	Město Železný Brod, Městský úřad Železný Brod	
Odhad nákladů / financování	1 000 000 Kč / dotace	
Partneři aktivity	Lesní hospodář	
Harmonogram	průběžně	
Soulad s územním plánem		
Komentář:		



- Efektivní hospodaření v lesích, druhová pestrost nově vysazovaných lesních celků.
- Těžba dle LHO

#### C.4.11. Programové opatření PO.4.3

##### Odpadové hospodářství

A.4.3.1.	<b>Zvýšit podíl separovaného odpadu</b>	
Cíl	Cílem je snížení množství směsného odpadu a snížení nákladů a svoz odpadů.	
Lokalizace aktivity	Železný Brod	
Garant aktivity	Městský úřad Železný Brod	
Odhad nákladů / financování		
Partneři aktivity		
Harmonogram	průběžně	
Soulad s územním plánem		
Komentář:		
<ul style="list-style-type: none"> <li>- hledat především praktické zkušenosti s různými typy motivačních opatření, např. nabídka snížení ceny za odpady v případě, že se zvýší podíl separovaného odpadu (Nová Paka)</li> </ul>		

A.4.3.2.	<b>Zkvalitnit prostředí pro sběr odpadu a komunální techniku</b>	
Cíl	Vylepšit stav míst separovaného odpadu – zpevnění ploch, částečné zastřešení	
Lokalizace aktivity	Železný Brod	
Garant aktivity	Městský úřad Železný Brod	
Odhad nákladů / financování	4 000 000 Kč / Město Železný Brod, dotace MMR, SFPI, OPŽP, Liberecký kraj	
Partneři aktivity	Technické služby města Železný Brod spol. s r. o.	
Harmonogram	2021 – 2028	
Soulad s územním plánem	ANO	
Komentář:		
<ul style="list-style-type: none"> <li>- dílčí úpravy jsou realizovány v rámci projektů regenerace panelových sídlišť</li> <li>- úpravy jednotlivých kontejnerových stání na území města</li> </ul>		

<b>A.4.3.3.</b>	<b>Osvěta a prevence v oblasti odpadového hospodářství</b>	
Cíl	Vytváření osvětových kampaní pro podporu třídění, vč. akcí likvidace černých skládek	
Lokalizace aktivity	Železný Brod	
Garant aktivity	Městský úřad Železný Brod	
Odhad nákladů / financování	100 000 Kč / dotace	
Partneři aktivity	Liberecký kraj, ČSOP	
Harmonogram	průběžně	
Soulad s územním plánem		
Komentář:		
<ul style="list-style-type: none"> <li>- podpora akcí typu Uklidme Česko,</li> <li>- osvětové akce OŽP</li> </ul>		

#### **C.4.12. Programové opatření PO.5.1**

##### *Zkvalitnění řídicích procesů a místní demokracie*

<b>A.5.1.2.</b>	<b>Zlepšování kvality a kvantity informování veřejnosti</b>	
Cíl	Vytvářet lepší podmínky a možnosti přenosu informací směrem k občanům, ale i zpět na úřad.	
Lokalizace aktivity	Železný Brod	
Garant aktivity	Městský úřad Železný Brod	
Odhad nákladů / financování		
Partneři aktivity		
Harmonogram	průběžně	
Soulad s územním plánem		
Komentář:		
<ul style="list-style-type: none"> <li>- pro tento účel je distribuován městský Zpravodaj zdarma do každé domácnosti, je využíván městský rozhlas, diskuse na webu města, sociální sítě</li> <li>- účelem je průběžně hledat další možnosti získávání připomínek od občanů</li> </ul>		

**C.4.13. Programové opatření PO.5.2****Efektivní spolupráce**

<b>A.5.2.1.</b>	<b>Zapojení se do činnosti sdružení, kde bude doložitelný přínos pro rozvoj města (organizační nebo finanční)</b>	
Cíl	Zvýšit efektivitu činnosti města získáváním zkušeností nebo kontaktů v rámci spolupráce se sdruženími	
Lokalizace aktivity	Železný Brod	
Garant aktivity	Městský úřad Železný Brod	
Odhad nákladů / financování	jednotky tisíc Kč	
Partneři aktivity	svazy, sdružení	
Harmonogram	průběžně	
Soulad s územním plánem		
Komentář:		
- např. Svaz měst a obcí, Svaz historických sídel apod.		

<b>A.5.2.2.</b>	<b>Efektivní mezinárodní spolupráce s partnerskými městy a podpora spolupráce a návštěv spolků, občanů, kulturních těles apod.</b>	
Cíl	Připravovat projekty ve spolupráci se svazky obcí nebo sousedními a partnerskými obcemi tam, kde to bude mít finanční nebo organizační přínos.	
Lokalizace aktivity	Železný Brod	
Garant aktivity	Městský úřad Železný Brod	
Odhad nákladů / financování	50 000 Kč / rok / městský rozpočet	
Partneři aktivity	MAS Achát, partnerská města, ORP	
Harmonogram	průběžně	
Soulad s územním plánem		
Komentář:		
<ul style="list-style-type: none"> <li>- MAS Achát vznikla transformací MAS Turnovsko s cílem zapojení se do programu Leader</li> <li>- partnerská spolupráce s Chvalíkoviciemi a Olszynou (PL)</li> <li>- spolupracovat i s městy a obcemi i bez partnerské smlouvy</li> <li>- Spolupráce v rámci Fondů EHP a Norska a obdobných relevantních fondů</li> </ul>		

#### C.4.14. Programové opatření PO.6.1

##### Podpora rozvoje předškolního vzdělávání

<b>A.6.1.1.</b>	<b>Udržení a rozvoj kvalitního vzdělávání v mateřských školách</b>
Cíl	Dlouhodobé udržení předškolního vzdělávání s cílem vytvořit dětem prostředí pro hladký přechod na vyšší stupně vzdělávání a získání základních dovedností.
Lokalizace aktivity	Železný Brod
Garant aktivity	Městský úřad Železný Brod
Odhad nákladů / financování	500 000 Kč / rozpočet města / dotační programy
Partneři aktivity	Mateřské školy
Harmonogram	průběžně
Soulad s územním plánem	
Komentář:	

<b>A.6.1.2.</b>	<b>Údržba objektů a rozvoj venkovních hracích ploch</b>
Cíl	Školní objekty a areály rozvíjející motorické a vědomostní schopnosti a vlastnosti dětí
Lokalizace aktivity	Železný Brod
Garant aktivity	Městský úřad Železný Brod
Odhad nákladů / financování	2 000 000 Kč / rozpočet města / dotační programy
Partneři aktivity	Mateřské školy, Liberecký kraj, MMR, IROP
Harmonogram	2021 – 2027
Soulad s územním plánem	
Komentář: <ul style="list-style-type: none"><li>- Úpravy objektů pro moderní vzdělávání, vč. vybavení</li><li>- Doplnění venkovních areálů o herní a vzdělávací prvky</li><li>- Úpravy, vedoucí ke snížení energetické náročnosti objektů</li></ul>	

<b>A.6.1.3.</b>	<b>Kvalifikovaný personál předškolních zařízení</b>
Cíl	Kvalitní a odborně vzdělaný personál mateřských škol, vytvářející příznivé prostředí pro děti a jejich rozvoj a výchovu.
Lokalizace aktivity	Železný Brod
Garant aktivity	Městský úřad Železný Brod
Odhad nákladů / financování	100 000 Kč / rozpočet města / dotační programy
Partneři aktivity	Mateřské školy

Harmonogram	průběžně
Soulad s územním plánem	
Komentář:	
<ul style="list-style-type: none"> <li>- Podpora vzdělávání školního personálu</li> <li>- Zavádění moderních trendů do vzdělávání</li> </ul>	

#### C.4.15. Programové opatření PO.6.2

##### Podpora rozvoje školního vzdělávání

A.6.2.1.	Udržení a rozvoj kvalitního vzdělávání v základních školách
Cíl	Dlouhodobé udržení kvalitního školního vzdělávání s cílem vytvořit žákům prostředí pro kvalitní základní vzdělání a hladký přechod na vyšší stupně vzdělávání.
Lokalizace aktivity	Železný Brod
Garant aktivity	Městský úřad Železný Brod
Odhad nákladů / financování	500 000 Kč / rozpočet města / dotační programy
Partneři aktivity	Základní školy
Harmonogram	průběžně
Soulad s územním plánem	
Komentář:	

A.6.2.2.	Údržba objektů a areálů škol
Cíl	Moderní školní objekty a areály rozvíjející znalostní, vědomostní, pohybové schopnosti a vlastnosti žáků a připravující je na život.
Lokalizace aktivity	Železný Brod
Garant aktivity	Městský úřad Železný Brod
Odhad nákladů / financování	2 000 000 Kč / rozpočet města / dotační programy
Partneři aktivity	Základní školy, Liberecký kraj, MMR, IROP
Harmonogram	průběžně
Soulad s územním plánem	
Komentář:	
<ul style="list-style-type: none"> <li>- Úpravy objektů pro moderní vzdělávání, vč. vybavení</li> <li>- Modernizace venkovních areálů, údržba a rozvoj sportovišť</li> <li>- Úpravy, vedoucí ke snížení energetické náročnosti objektů</li> </ul>	

<b>A.6.2.3.</b>	<b>Kvalifikovaný personál školních zařízení</b>
Cíl	Kvalitní a odborně vzdělaný personál základních škol, vytvářející příznivé prostředí pro žáky a jejich rozvoj a výchovu.
Lokalizace aktivity	Železný Brod
Garant aktivity	Městský úřad Železný Brod
Odhad nákladů / financování	100 000 Kč / rozpočet města / dotační programy
Partneři aktivity	Základní školy
Harmonogram	průběžně
Soulad s územním plánem	
Komentář:	
<ul style="list-style-type: none"> <li>- Podpora vzdělávání školního personálu</li> <li>- Zavádění moderních trendů do vzdělávání</li> </ul>	

#### **C.4.16. Programové opatření PO.6.3**

##### **Podpora rozvoje základního uměleckého vzdělávání**

<b>A.6.3.1.</b>	<b>Podpora ZUŠ</b>
Cíl	Dlouhodobé udržení základní umělecké školy ve městě s působností pro okolní region s cílem vytvořit prostředí pro kvalitní umělecké vzdělání v různých uměleckých oborech.
Lokalizace aktivity	Železný Brod
Garant aktivity	Městský úřad Železný Brod
Odhad nákladů / financování	500 000 Kč / rozpočet města / dotační programy
Partneři aktivity	Základní umělecká škola, obce
Harmonogram	průběžně
Soulad s územním plánem	
Komentář:	
<ul style="list-style-type: none"> <li>- Pořizování moderních výukových pomůcek a vybavení</li> </ul>	

<b>A.6.3.2.</b>	<b>Přestavba školy pro rozvíjející se potřeby</b>
Cíl	Dokončení přestavby objektu ZUŠ dle architektonického návrhu a vytvoření prostorových a materiálních podmínek pro kvalitní vzdělávání v uměleckých oborech.
Lokalizace aktivity	Železný Brod
Garant aktivity	Městský úřad Železný Brod
Odhad nákladů / financování	70 000 000 Kč / rozpočet města / dotační programy
Partneři aktivity	Základní umělecká škola

Harmonogram	2021 – 2028
Soulad s územním plánem	ANO
Komentář:	
<ul style="list-style-type: none"> <li>- Zpracována studie, se kterou škola souhlasí</li> <li>- Celková přestavba dispozic školy + přístavba dvou sálů a úpravy venkovního prostoru</li> </ul>	

<b>A.6.3.3.</b>	<b>Kvalifikovaný personál školy</b>
Cíl	Kvalitní a odborně vzdělaný personál základní umělecké školy, rozvíjející v žácích jejich schopnosti a um.
Lokalizace aktivity	Železný Brod
Garant aktivity	Městský úřad Železný Brod
Odhad nákladů / financování	100 000 Kč / rozpočet města / dotační programy
Partneři aktivity	Základní umělecká škola
Harmonogram	průběžně
Soulad s územním plánem	
Komentář:	
<ul style="list-style-type: none"> <li>- Podpora vzdělávání školního personálu</li> </ul>	

#### C.4.17. Programové opatření PO.6.4

##### Podpora rozvoje vyšších stupňů vzdělávání

<b>A.6.4.1.</b>	<b>Spolupráce se středními školami na území města</b>
Cíl	Spolupráce se středními školami, možnost nabídky vzdělávání studentů ze Železného Brodu a okolí.
Lokalizace aktivity	Železný Brod
Garant aktivity	Městský úřad Železný Brod
Odhad nákladů / financování	- - -
Partneři aktivity	Střední uměleckoprůmyslová škola sklářská Střední škola řemesel a služeb
Harmonogram	průběžně
Soulad s územním plánem	
Komentář:	
<ul style="list-style-type: none"> <li>- Společná propagace vzdělávacích oborů</li> <li>- Možnosti praxe v provozovnách železnobrodských firem</li> </ul>	

<b>A.6.4.2.</b>	<b>Spolupráce s vysokými školami při řešení problémů města</b>	
Cíl	Spolupráce s vysokými školami v oblastech architektury, regionálního rozvoje i dalších oborech.	
Lokalizace aktivity	Železný Brod	
Garant aktivity	Městský úřad Železný Brod	
Odhad nákladů / financování	- - -	
Partneři aktivity	Vysoké školy v České republice	
Harmonogram	průběžně	
Soulad s územním plánem		
Komentář:		

#### **C.4.18. Programové opatření PO.7.1**

##### **Pomoc ohroženým skupinám**

<b>A.7.1.1.</b>	<b>Vytváření podmínek pro pomoc lidem v sociální nouzi</b>	
Cíl	Vybudováním vhodného prostředí zabezpečit podmínky pro návrat ohroženým do běžné společnosti.	
Lokalizace aktivity	Železný Brod	
Garant aktivity	Město Železný Brod	
Odhad nákladů / financování	100 000 Kč / rozpočet města	
Partneři aktivity		
Harmonogram	průběžně	
Soulad s územním plánem		
Komentář:		
<ul style="list-style-type: none"> <li>- Pravidelná práce s ohroženými sociálními skupinami</li> <li>- Vytváření nabídky uplatnění na trhu práce</li> </ul>		

<b>A.7.1.2.</b>	<b>Údržba a výstavba sociálního bydlení</b>	
Cíl	Údržba stávajících sociálních bytů, stavební úpravy vybraných bytů na bezbariérové	
Lokalizace aktivity	Železný Brod	
Garant aktivity	Městský úřad Železný Brod	
Odhad nákladů / financování	1 000 000 Kč / rozpočet bytového podniku	
Partneři aktivity	Bytový podnik	
Harmonogram	průběžně	



Soulad s územním plánem	
Komentář:	
- Vytipování vhodných bytů na bezbariérové úpravy	

<b>A.7.1.3.</b>	<b>Vytváření kapacit pečovatelské služby</b>
Cíl	Zachování domů pro pečovatelskou službu vč. přípravy a rozšíření kapacit
Lokalizace aktivity	Železný Brod
Garant aktivity	Městský úřad Železný Brod
Odhad nákladů / financování	1 000 000 Kč / rozpočet bytového podniku
Partneři aktivity	Bytový podnik Pečovatelská služba
Harmonogram	průběžně
Soulad s územním plánem	
Komentář:	
- Rozvoj kapacit DPS s ohledem na populační vývoj	

#### C.4.19. Programové opatření PO.7.2

##### *Rozvoj a podpora trávení volného času seniorů*

<b>A.7.2.1.</b>	<b>Podpora spolků, pečujících o seniory</b>
Cíl	Vytvoření vhodných podmínek pro vznik a udržení činnosti spolků, zabývajících se činností pro seniory.
Lokalizace aktivity	Železný Brod
Garant aktivity	Městský úřad Železný Brod
Odhad nákladů / financování	100 000 Kč / rozpočet města
Partneři aktivity	Organizace Spolky Odbor sociálních věcí Bytový podnik
Harmonogram	průběžně
Soulad s územním plánem	
Komentář:	
- Úpravy prostorů pro činnost spolků v městských objektech	
- Dotace na úhradu nájemného a služeb vč. podpory činnosti	

<b>A.7.2.2</b>	<b>Rozšíření nabídky sportovního vyžití pro starší věkové kategorie</b>
Cíl	Rozšíření možnosti aktivního sportovního vyžití pro seniory. Dostatečné množství venkovních cvičebních strojů, vymezení hodin v rozvrhu sportovního centra.
Lokalizace aktivity	Železný Brod
Garant aktivity	Městský úřad Železný Brod
Odhad nákladů / financování	300 000 Kč / rozpočet města
Partneři aktivity	Sportovní centrum Organizace pracující se seniory
Harmonogram	průběžně
Soulad s územním plánem	
Komentář:	
<ul style="list-style-type: none"> <li>- Rozšíření cvičebních strojů pro seniory do většiny městských částí</li> <li>- Vymezení cvičebních hodin pro seniory ve sportovním centru</li> </ul>	

<b>A.7.2.3.</b>	<b>Organizace setkání dříve narozených</b>
Cíl	Pokračovat v tradici pravidelných setkání seniorů s posezením
Lokalizace aktivity	Železný Brod
Garant aktivity	Městský úřad Železný Brod
Odhad nákladů / financování	50 000 Kč / rok / rozpočet města
Partneři aktivity	
Harmonogram	průběžně
Soulad s územním plánem	
Komentář:	
<ul style="list-style-type: none"> <li>- Oblíbená setkání představitelů města se seniory při hudbě</li> <li>- Hledat možnosti dalších lokalit</li> </ul>	

**C.4.20. Programové opatření PO.7.3****Rozvoj spolupráce a podpora organizací v oblasti sociální péče**

<b>A.7.3.1.</b>	<b>Vytváření podmínek pro činnost organizací ve městě</b>
Cíl	Vytvoření vhodných podmínek pro činnosti spolků a organizací, zabývajících se sociální činností. Vytváření vhodných podmínek pro vznik a udržení činnosti organizací a spolků, zabývajících se aktivní činností pro mládež, rodiny a seniory
Lokalizace aktivity	Železný Brod
Garant aktivity	Městský úřad Železný Brod
Odhad nákladů / financování	500 000 Kč / rozpočet města
Partneři aktivity	Sociální organizace poskytující sociální služby Spolky Odbor sociálních věcí Bytový podnik
Harmonogram	průběžně
Soulad s územním plánem	
Komentář:	
<ul style="list-style-type: none"> <li>- Úpravy prostorů pro činnost spolků v městských objektech</li> <li>- Podpora nízkoprahového centra</li> <li>- Pravidelné setkávání poskytovatelů sociálních služeb a zástupců města za účelem nastavení spolupráce, řešení individuálních potřeb klientů a předání aktuálních informací.</li> </ul>	

<b>A.7.3.2.</b>	<b>Zajištění financování sociálních služeb</b>
Cíl	Finanční podpora registrovaných poskytovatelů sociálních služeb v rámci Fondu na podporu sociálních služeb.
Lokalizace aktivity	Železný Brod
Garant aktivity	Město Železný Brod
Odhad nákladů / financování	125 000 Kč / rozpočet města
Partneři aktivity	
Harmonogram	průběžně
Soulad s územním plánem	
Komentář:	

#### C.4.21. Programové opatření PO.7.4

##### Podpora prevence vzniku negativních sociálních jevů

<b>A.7.4.1.</b>	<b>Preventivní činnost bezpečnostních složek a orgánů sociální péče</b>
Cíl	Podpora preventivní činnosti bezpečnostních složek a odboru sociálních věcí
Lokalizace aktivity	Železný Brod
Garant aktivity	Městský úřad Železný Brod
Odhad nákladů / financování	50 000 Kč / rozpočet města
Partneři aktivity	Sociální organizace poskytující sociální služby Odbor sociálních věcí Městská policie Jednotky sborů dobrovolných hasičů
Harmonogram	průběžně
Soulad s územním plánem	
Komentář: - Besedy, exkurze, ukázky činností, pobyty (Horní domky)...	

<b>A.7.4.2.</b>	<b>Podpora činnosti organizací poskytujících preventivní programy</b>
Cíl	Podpora terénních preventivních programů, podpora činnosti NZDM, podpora činností kurátora pro mládež a kurátora pro dospělé
Lokalizace aktivity	Železný Brod
Garant aktivity	Městský úřad Železný Brod
Odhad nákladů / financování	---
Partneři aktivity	Organizace poskytující sociální služby Spolky Odbor sociálních věcí
Harmonogram	průběžně
Soulad s územním plánem	
Komentář:	

**C.4.22. Programové opatření PO.7.5.****Komunitní plánování**

<b>A.7.5.1.</b>	<b>Podpora komunitního plánování sociálních služeb</b>	
Cíl	Zajištění vhodných podmínek k setkávání zástupců vedení města a členů pracovních skupin, jehož výstupem budou strategické dokumenty – Komunitní plán a Akční plány, ve kterých budou stanoveny cíle a konkrétní aktivity ke splnění cílů.	
Lokalizace aktivity	Železný Brod	
Garant aktivity	Městský úřad Železný Brod	
Odhad nákladů / financování	15 000 Kč / rok / rozpočet města	
Partneři aktivity	Koordinátor komunitního plánování Členové pracovních skupin komunitního plánování	
Harmonogram	průběžně	
Soulad s územním plánem		
Komentář:		

**C.4.23. Programové opatření PO.8.1****Podpora bezpečnostních složek**

<b>A.8.1.1.</b>	<b>Městská policie</b>	
Cíl	Dlouhodobé udržení Městské policie, podpora její akceschopnosti, modernizace vybavení.	
Lokalizace aktivity	Železný Brod	
Garant aktivity	Městská policie	
Odhad nákladů / financování	1 000 000 Kč / rozpočet města / dotační programy	
Partneři aktivity	Město Železný Brod	
Harmonogram	průběžně	
Soulad s územním plánem		
Komentář:		
<ul style="list-style-type: none"> <li>- Kvalitní, zodpovědní a kvalifikovaní strážníci Městské policie v dostatečném množství</li> <li>- Vybavení Městské policie moderním vybavením, výzbrojí a výstrojí</li> </ul>		

<b>A.8.1.2.</b>	<b>Podpora jednotek sborů dobrovolných hasičů</b>	
Cíl	Udržení akceschopnosti jednotek sborů dobrovolných hasičů, modernizace vybavení a kvalifikování členové jednotek.	
Lokalizace aktivity	Železný Brod	
Garant aktivity	Městský úřad Železný Brod	

Odhad nákladů / financování	1 000 000 Kč / rozpočet města / dotační programy
Partneři aktivity	HZS Libereckého kraje Ministerstvo vnitra Liberecký kraj
Harmonogram	průběžně
Soulad s územním plánem	
Komentář:	
<ul style="list-style-type: none"> <li>- Kvalitní, zodpovědní a kvalifikovaní členové JSDH, řádně proškolení, schopní využívat techniku</li> <li>- Pořízení moderní techniky a vybavení</li> <li>- Udržení předurčenosti jednotek v závislosti na plošném pokrytí</li> </ul>	

**C.4.24. Programové opatření PO.8.2****Spolupráce složek IZS**

<b>A.8.2.1.</b>	<b>Spolupráce mezi jednotlivými složkami IZS</b>
Cíl	Udržení dobrých vztahů mezi jednotlivými složkami IZS a Městem. Nastavení spolupráce v závislosti na aktuálním legislativním stavu. Společná osvěta pro veřejnost.
Lokalizace aktivity	Železný Brod
Garant aktivity	Městský úřad Železný Brod
Odhad nákladů / financování	- - -
Partneři aktivity	HZS Libereckého kraje Policie ČR ZZS Libereckého kraje další složky IZS
Harmonogram	průběžně
Soulad s územním plánem	
Komentář: - Organizace osvětových akcí, pořádání Dnů IZS v pravidelných intervalech	

**C.4.25. Programové opatření PO.8.3****Údržba objektů důležitých pro IZS a bezpečnost obyvatel**

<b>A.8.3.1.</b>	<b>Údržba a opravy hasičských zbrojnic v jednotlivých částech města</b>
Cíl	Budovy hasičských zbrojnic, udržované, v dobrém technickém stavu, vybavené dle současných standardů, moderní technikou a vybavením, mající sníženou energetickou náročnost.
Lokalizace aktivity	Železný Brod
Garant aktivity	Městský úřad Železný Brod
Odhad nákladů / financování	3 000 000 Kč / rok / rozpočet města / dotační programy
Partneři aktivity	HZS Libereckého kraje Liberecký kraj Ministerstvo vnitra OPŽP, IROP
Harmonogram	2021 – 2028
Soulad s územním plánem	
Komentář: - Opravy a údržba hasičských zbrojnic - Snaha získání podpory z dotačních programů - Výstavba nové hasičské zbrojnice v Železném Brodě	

<b>A.8.3.2.</b>	<b>Správa a rozvoj dohlížecích kamerových systémů</b>
Cíl	Rozvoj a údržba městského dohlížecího kamerového systému. Rozšíření kamer do lokalit se zvýšeným výskytem kriminality.
Lokalizace aktivity	Železný Brod
Garant aktivity	Městská policie
Odhad nákladů / financování	500 000 Kč / rok / rozpočet města / dotační programy
Partneři aktivity	Ministerstvo vnitra
Harmonogram	průběžně
Soulad s územním plánem	
Komentář: - Snaha získání podpory z dotačních programů	

<b>A.8.3.3.</b>	<b>Stálá údržba a opravy VISO, rozvoj do dalších lokalit</b>
Cíl	Rozvoj a údržba varovného informačního systému obyvatelstva. Rozšíření hlásičů do nepokrytých lokalit.
Lokalizace aktivity	Železný Brod
Garant aktivity	Městský úřad Železný Brod
Odhad nákladů / financování	100 000 Kč / rok / rozpočet města / dotační programy
Partneři aktivity	Ministerstvo vnitra OPŽP
Harmonogram	průběžně
Soulad s územním plánem	
Komentář: - Snaha získání podpory z dotačních programů	



## C5. PODPORA REALIZACE PROGRAMU

### C.5.1. Způsob realizace programu rozvoje města

V Programu rozvoje města Železný Brod na období 2021 - 2030 byl stanoven nejen obecný směr rozvoje obce, ale i konkrétní aktivity směřující k naplnění požadovaných cílů. Cílem je mít dokument, který bude určitým vodítkem pro další směřování rozvoje města. V rámci úspěšného dosažení všech zamýšlených cílů je nutná spolupráce všech aktérů rozvoje obce (soukromý sektor, neziskový sektor, veřejnost atp.).

Aby realizace dokumentu měla dostatečný spád a aby bylo vůbec možné aktivity realizovat, je třeba stanovit subjekty a osoby odpovědné nejen za **řízení realizace**, ale i za **výkon a kontrolu plnění** jednotlivých aktivit. S ohledem na velikost města nebylo nutné zřizovat nové orgány či instituce. Proto bylo na základě proběhnuvších jednání (v rámci pracovních skupin, projednání s veřejností, jednání zástupců obce apod.) zvoleno následující implementační schéma:

- **Řídící složka:**
  - o SLOŽENÍ:
    - rada města
  - o ČINNOSTI:
    - na základě podkladů Výkonné a kontrolní složky (viz níže) a jiných podkladů usměrňovat realizaci programu rozvoje města tj.:
      - iniciace realizace opatření a aktivit,
      - vyhledávání a zajišťování zdrojů financování aktivit programu rozvoje města
      - projednání podnětů vztahujících se k realizaci opatření a aktivit
      - schvalování zpráv o realizaci programu rozvoje města
      - projednávání změn a aktualizací programu rozvoje města
      - schvalování aktualizací a revizí programu rozvoje města
      - delegování jednotlivých činností a pravomocí na odpovědné osoby

Výsledky jednání, zejména schválené znění Monitorovacích zpráv o průběhu realizace programu rozvoje města a aktuální verze programu rozvoje města bude zveřejněna na internetových stránkách města:

<http://www.zeleznybrod.cz/cz/obcan/dokumenty/rozvoj-mesta/program-rozvoje-mesta.html>

- o ČASOVÁ NÁROČNOST
  - zástupci řídicí složky se budou scházet dle aktuální potřeby nejméně však 1x do roka, v období přípravy rozpočtu na následující rok
  - setkání skupiny bude iniciováno Výkonnou a kontrolní složkou – zástupcem města
  - podklady pro jednání budou rozeslány v elektronické podobě členům řídicí složky nejpozději 7 dní před plánovaným setkáním,
  - informace o konání setkání řídicí skupiny budou zveřejněny na internetových stránkách obce
- **Výkonná a kontrolní složka:**
  - o SLOŽENÍ:
    - městský úřad

Název funkce/odbor	Činnosti spojené s realizací PRM
Vedoucí odboru územního plánování a regionálního rozvoje	sledování plnění PRM aktualizace
Vedoucí finančního odboru	příprava rozpočtů finančního plánování

- 
- ČINNOSTI:
    - realizace program rozvoje města
    - příprava podkladů pro jednání řídicí složky týkající se naplňování realizace program rozvoje města
    - svolání řídicí složky v případě potřeby, minimálně 1x za rok v období přípravy rozpočtu na následující rok
    - evidence podnětů vztahujících se k doplnění a aktualizaci program rozvoje města
    - činnosti spojené s monitoringem realizace program rozvoje města (viz kapitola C.5. 2)
    - spolupráce s orgány státní správy a samosprávy a s dílčími dodavateli prací
    - zveřejňování informací týkajících se programu rozvoje obce na internetových stránkách obce

Schválením Programu rozvoje obce byla ukončena zpracovatelská fáze. Stanovením odpovědnosti a náplní činnosti osob řídicí a Výkonné a kontrolní složky jsou položeny základy realizace jednotlivých aktivit vedoucích k dosažení programových cílů uvedených v dokumentu. Jednotlivé aktivity budou realizovány dle jejich významu stanoveném v rámci prioritizace aktivit v kapitole C.4. Případné změny v průběhu realizace aktivit projedná a schválí řídicí složka. Jednotlivé aktivity budou realizovány prostřednictvím konkrétních projektů. Bližší popis projektu bude popsán v projektovém návrhu (fišé). Rozpracování projektových návrhů zajistí Výkonná a kontrolní složka.

Každoročně bude probíhat revize realizovaných a plánovaných aktivit. Případné další podněty a možné aktivity a projekty budou zařazeny do Zásobníku aktivit. Informace o průběhu realizace program rozvoje města budou minimálně jednou ročně zveřejněny na internetových stránkách obce.

### C.5.2. Monitoring realizace programu rozvoje města

Za sledování naplňování cílů a opatření programu rozvoje města je odpovědná Výkonná a kontrolní složka. Mezi povinnosti pověřeného pracovníka (konkretizace osoby viz. B. 5. 1) související s monitoringem realizace PRO patří zejména:

- Shromažďování informací o průběhu realizace dílčích aktivit, jednotlivých opatření a programových cílů – aktualizace Karet aktivit, tvorba a aktualizace Projektových fišé
- Zpřesňování informací o odpovědnosti za realizaci jednotlivých aktivit (zejména na základě výsledku výběrových řízení). V případě realizace aktivit externím subjektem bude smluvně zajištěno dodržení termínů a naplnění indikátorů a zároveň včasné předání informací Výkonné a kontrolní složce o průběhu realizace aktivity.
- Každoroční zpracování vyhodnocení **Akčního plánu**
- Sledování indikátorů nastavených v kapitolách C.2 - C.4
- Pravidelné sestavování **Monitorovací zprávy o průběhu realizace programu rozvoje města** (minimálně 1x ročně, jako podklad pro sestavení ročního rozpočtu a rozpočtového výhledu či akčního plánu na následující rok) – *vhodné doplnit konkrétní termín dle zvyklostí obce (např. konec října každého roku apod.)*
- Předání Monitorovací zprávy o průběhu realizace programu rozvoje města členům řídicí složky minimálně 7 dní před jejím projednáním
- V posledním roce platnosti stávajícího programu rozvoje města vypracování komplexní zhodnocení stávajícího programu rozvoje města, jakožto podklad pro jeho aktualizaci.

Hodnoty ukazatelů a termíny plnění, které je nutné v rámci monitoringu sledovat, byly orientačně stanoveny v kapitolách C.2 – C.4 programu rozvoje města, a budou zpřesněny v plánovaném Akčním plánu.

Monitorovací zpráva o průběhu realizace programu rozvoje města bude sloužit řídicí složce k dalšímu rozhodování o úpravě a aktualizaci programu rozvoje města obce.

Monitorovací zpráva o průběhu realizace programu rozvoje města bude obsahovat zejména:

- Informace o realizaci dílčích aktivit a projektů – každoroční přehled o aktivitách, které se podařilo v uplynulém roce realizovat /vyhodnocení akčního plánu/
- Informace o sledování hodnotících ukazatelů v rámci rozvojových aktivit, případně programových cílů
- Zdůvodnění odchylek od plánovaného průběhu realizace programu rozvoje města
- Návrh na změny či revize v programu rozvoje města

Monitorovací zpráva bude předložena řídicí složce ke schválení. Výsledný dokument schválený řídicí složkou bude zveřejněn na internetových stránkách obce.

### C.5.3. Způsob aktualizace programu rozvoje města

Program rozvoje obce je živým dokumentem, který je nutné revidovat případně aktualizovat dle průběhu realizace jeho dílčích částí. Podnětem k aktualizaci programu rozvoje města může být závažná změna vnějších podmínek, naplnění části program rozvoje města, či potřeba stanovení nových cílů. Podnětem k aktualizaci by neměla být změna politické reprezentace obce.

Dílčí revize dokumentu budou probíhat v případě potřeby, minimálně ke konci každého kalendářního roku, ve vazbě na formulování dalších realizačních kroků programu rozvoje města a rozpočet obce. Podkladem pro dílčí revize budou aktualizované **Karty aktivit, Projektová fišé, Vyhodnocení akčního plánu, Monitorovací zpráva o průběhu realizace aktivit**. Podklady připraví osoba odpovědná za monitoring realizace programu rozvoje města. Tato osoba zajistí předání podkladů členům řídicí složky v dostatečném předstihu, nejpozději 7 dnů před jednáním řídicí složky.

Změny programu rozvoje města budou prováděny přímo do dokumentu. Výsledkem bude dokument s označením data, ke kterému se vztahuje (Program rozvoje města Železný Brod, aktualizovaná verze k XX.YY.ZZZZ). Dokument bude v úvodu obsahovat seznam revizí. Každá revize bude v textu vyznačena a opatřena termínem aktualizace.

Aktualizace programu rozvoje města a jeho změny budou schváleny zastupitelstvem obce souběžně se schvalováním ročního rozpočtu a rozpočtového výhledu obce. Aktualizovaný program rozvoje města bude zveřejněn na internetových stránkách obce.

### C.5.4. Způsob financování programu rozvoje města

Základním zdrojem financování rozvojových aktivit jsou vlastní zdroje města. Předpokládá se také možnost spolufinancování z veřejných rozpočtů (kraje, ČR, fondy EU). Řídicí složka, mezi jejíž povinnosti patří též získávání finančních prostředků, bude usilovat o zapojení soukromého sektoru či nevládních neziskových organizací. Předpokládané zdroje financování jednotlivých aktivit jsou popsány u jednotlivých aktivit. V průběhu naplňování programu rozvoje města bude docházet k zpřesňování informací o možnostech finančních zdrojů na jednotlivé aktivity,

---

informace budou uvedeny v Akčním plánu. Tyto informace bude aktualizovat Výkonná a kontrolní složka.

Program rozvoje města a jeho součásti (akční plán, katalog aktivit apod.) jsou základním stavebním kamenem pro tvorbu finančního plánu, finančního výhledu ale i rozpočtu obce na následující rok.

Výkonná a kontrolní složka na základě následujících podkladů:

- Vyhodnocení akčního plánu
- Přehled o realizovaných aktivitách
- Monitorovací zprávy o průběhu plnění aktivit programu rozvoje města

Výkonná a kontrolní složka vypracuje ke konci rozpočtového období návrh rozpočtu na nový rok zahrnující informace o finančních tocích týkajících se aktivit v programu rozvoje města. Výdaje spojené s naplňováním programových cílů budou v rozpočtu označeny. Díky tomu bude mít obec přehled, jaké prostředky na uskutečnění svých rozvojových priorit vynakládá. Směrodatným bude zejména akční plán a kapitola C.4 programu rozvoje obce a její aktualizace, kde jsou jednotlivé aktivity seřazeny dle priorit.

			2021	2022	2023	2024	2025	2026	2027	2028	2029	2030	
Opatření na podporu zaměstnanosti a podnikání	PO.1.1 Vytvoření vhodných podmínek pro podnikání a zaměstnávání	A.1.1.1. Pravidelné setkávání s podnikateli											
		A.1.1.2. Odstraňování formálních překážek v podnikání											
A.1.1.3. Posilování vzdělávání a získávání pracovních návyků													
	PO.1.2 Spolupráce na revitalizaci brownfields	A.1.2.1. Spolupráce s vlastníky na hledání možností využití areálu na Poříčí											
		A.1.2.2. Oživení nevyužívaných objektů											
Územní rozvoj a dopravní infrastruktura	PO.2.1 Strategické řešení dopravy v zastavěné části města	A.2.1.1. Rozhodnutí o poloze silnic na území města a ochrana koridorů v rámci územního plánu (I/10, II/288, III/2881)											
		A.2.1.2. Humanizace významných ulic (Masarykova, Štefánikova) za účelem zvýšení atraktivity objektů pro služby											
	PO.2.2 Zlepšení stavu sídelních lokalit a podpora bydlení	A.2.2.1. Revitalizace významných sídelních celků – Na Vápence, Jiráskovo nábřeží, Vaněčkova, Poříč, Spořilov											
		A.2.2.2. Obnova bytového fondu											
		A.2.2.3. Rozvoj všech částí města (Rafanda apod.)											
		A.2.2.4. Spolupráce s majiteli objektů a větších ploch (Cristal)											
A.2.2.5. Podpora bydlení													
PO.2.3 Územní příprava	A.2.3.1. Pořízení nového územního plánu												
	A.2.3.2. Zpracování územních studií pro významné lokality												
	A.2.3.3. Sledovat a připravovat možnosti pro místní části												
	A.2.3.4. Spolupráce s vysokými školami a účast v urbanistických soutěžích												
Cestovní ruch a volnočasové aktivity	PO.3.1 Zajištění podmínek pro rozvoj cestovního ruchu	A.3.1.1. Zvýšení atraktivity památek na území města											
		A.3.1.2. Vytváření podmínek pro motorizované návštěvníky											
		A.3.1.3. Spolupráce aktérů cestovního ruchu (město + vlastníci objektů + služby)											
		A.3.1.4. Využití blízkého Českého ráje a řeky Jizery k větší propagaci města											
		A.3.1.5. Rozšiřování nabídky pro cyklisty a pěší turisty											
	PO.3.2 Podpora kultury a společenských aktivit	A.3.2.1. Podpora kultury a společenských akcí											
A.3.2.2. Obnova památkového fondu města													
A.3.2.3. Podpora spolkových aktivit													
PO.3.3 Zlepšení podmínek pro aktivní trávení volného času	A.3.3.1. Vytváření podmínek pro neorganizované sportovní aktivity (dětská hřiště, sportoviště, koupaliště, ...)												
	A.3.3.2. Obnova a doplnění zařízení pro volnočasové aktivity obyvatel (sokolovna, ...)												
	A.3.3.3. Vytváření a zlepšování podmínek pro organizované sportovní aktivity (soustředění sportovních oddílů,...)												
Životní prostředí a infrastruktura	PO.4.1 Vodní hospodářství	A.4.1.1. Realizace opatření ke snížení nebezpečí způsobení škod při povodních a při stavu nedostatku vody											
		A.4.1.2. Zlepšení stavu odkanalizování											
	PO.4.2 Ovzduší	A.4.2.1. Snižování energetické náročnosti objektů											
		A.4.2.2. Podpora využívání alternativních zdrojů energií a tepla											
		A.4.2.3. Zlepšení stavu a údržba zeleně v sídlech											
		A.4.2.4. Městské lesy											
PO.4.3 Odpadové hospodářství	A.4.3.1. Zvýšit podíl separovaného odpadu												
	A.4.3.2. Zkvalitnit prostředí pro sběr odpadu a komunální techniku												
	A.4.3.3. Osvěta a prevence v oblasti odpadového hospodářství												
Zefektivnění veřejné správy	PO.5.1 Zkvalitňování řídicích procesů a místní demokracie	A.5.1.2. Zlepšování kvality a kvantity informování veřejnosti											
		A.5.2.1. Zapojení se do činnosti sdružení, kde bude doložitelný přínos pro rozvoj města (organizační nebo finanční)											
	PO.5.2 Efektivní spolupráce	A.5.2.2. Efektivní mezinárodní spolupráce s partnerskými městy a podpora spolupráce a návštěv spolků, občanů, kulturních těles apod.											
Kvalitní školství	PO.6.1 Podpora rozvoje předškolního vzdělávání	A.6.1.1. Udržení a rozvoj kvalitního vzdělávání v mateřských školách											
		A.6.1.2. Údržba objektů a rozvoj venkovních hracích ploch											
		A.6.1.3. Kvalifikovaný personál předškolních zařízení											
	PO.6.2 Podpora rozvoje školního vzdělávání	A.6.2.1. Udržení a rozvoj kvalitního vzdělávání v základních školách											
		A.6.2.2. Údržba objektů a areálů škol											
		A.6.2.3. Kvalifikovaný personál školních zařízení											
	PO.6.3 Podpora rozvoje základního uměleckého vzdělávání	A.6.3.1. Podpora ZUŠ											
		A.6.3.2. Přestavba školy pro rozvíjející se potřeby											
A.6.3.3. Kvalifikovaný personál školy													
PO.6.4 Podpora rozvoje vyšších stupňů vzdělávání	A.6.4.1. Spolupráce se středními školami na území města												
	A.6.4.2. Spolupráce s vysokými školami při řešení problémů města												

		2021	2022	2023	2024	2025	2026	2027	2028	2029	2030	
Sociální pohoda	PO.7.1 Pomoc ohroženým skupinám	A.7.1.1. Vytváření podmínek pro pomoc lidem v sociální nouzi										
		A.7.1.2. Údržba a výstavba sociálního bydlení										
		A.7.1.3. Vytváření kapacit pečovatelské služby										
	PO.7.2 Rozvoj a podpora trávení volného času seniorů	A.7.2.1. Podpora spolků, pečujících o seniory										
		A.7.2.2. Rozšíření nabídky sportovního vyžití pro starší věkové kategorie										
		A.7.2.3. Organizace setkání dříve narozených										
	PO.7.3 Rozvoj spolupráce s organizacemi v oblasti sociální péče	A.7.3.1. Vytváření podmínek pro činnost organizací ve městě										
		A.7.3.2. Zajištění financování sociálních služeb										
	PO.7.4 Prevence vzniku negativních sociálních jevů	A.7.4.1. Preventivní činnost bezpečnostních složek a orgánů sociální péče										
		A.7.4.2. Podpora činnosti organizací poskytujících preventivní programy										
P.O.7.5. Komunitní plánování	A.7.5.1. Podpora komunitního plánování sociálních služeb											
Bezpečnost ve městě	PO.8.1 Podpora bezpečnostních složek	A.8.1.1. Městská policie										
		A.8.1.2. Podpora jednotek sborů dobrovolných hasičů										
	PO.8.2 Spolupráce složek IZS	A.8.2.1. Spolupráce mezi jednotlivými složkami IZS										
	PO.8.3 Údržba objektů důležitých pro IZS a bezpečnost obyvatel	A.8.3.1. Údržba a opravy hasičských zbrojnic v jednotlivých částech města										
		A.8.3.2. Správa a rozvoj dohlížecích kamerových systémů										
		A.8.3.3. Stálá údržba a opravy VISO, rozvoj do dalších lokalit										