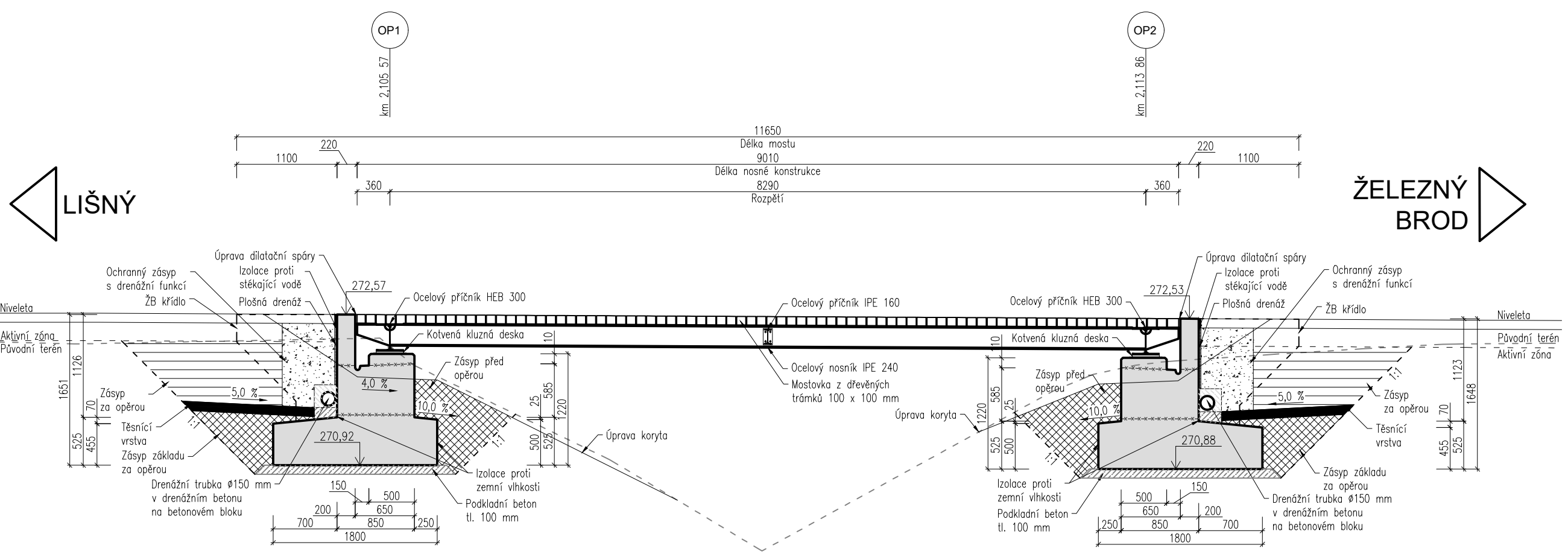
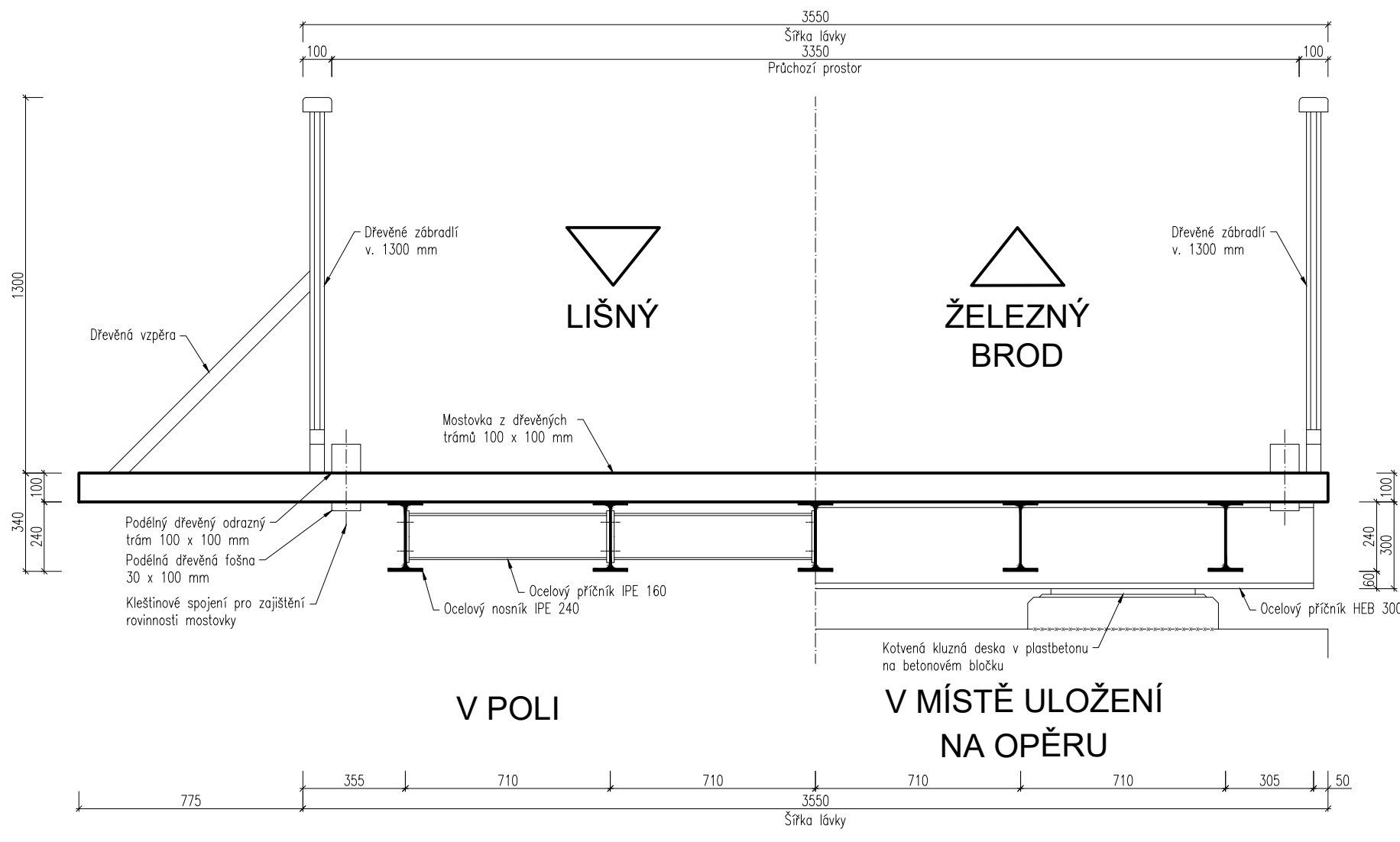



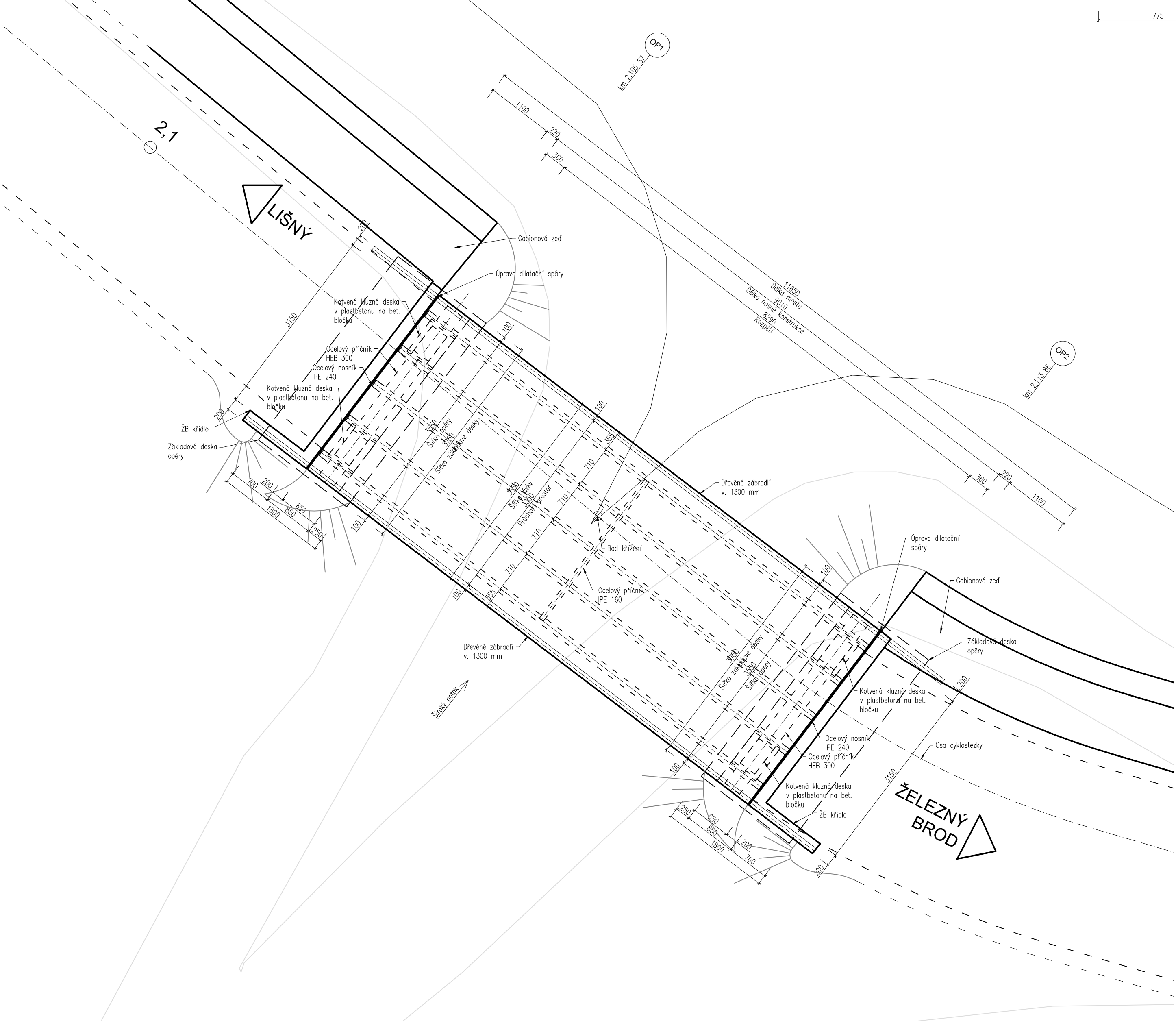
PODÉLNÝ ŘEZ LÁVKOU M 1:50



PŘÍČNÝ ŘEZ LÁVKOU M 1:20



PŮDORYS LÁVKY M 1:50



Souřadnicový systém: **S JTSK**  
 Výškový systém: **Bpv**

Tento projekt je spolufinancován z Evropského fondu pro regionální rozvoj prostřednictvím Euroregionu NISA



EVROPSKÁ UNIE  
 "PŘEKRAČUJEME HRANICE"

Investor / objednatel dokumentace



**MĚSTO ŽELEZNÝ BROD**  
 Náměstí 3. května 1, PSČ 468 22, IČ 00262633  
 zastoupené starostou města Mgr. Františkem Lufinkou

Zpracovatel dokumentace



**projektová, průzkumná a konzultační společnost**  
**PUDIS a.s.**, Nad Vodovodem 2/3258, 100 31 Praha 10  
 tel.: +420 267 004 111, www.pudis.cz, info@pudis.cz

Vypracoval: David Strobl Ing. Dušan Drahoš	Hlavní inženýr projektu: Ing. Lukáš Kořínek	Manažer projektu: Ing. Jan Vlček
Odpovědný projektant: Ing. Dušan Drahoš	Číslo zakázky: 1-0002-0001-01	
Akce: Greenway Jizera – Železný Brod úsek Lišný – Železný Brod dokumentace pro územní rozhodnutí	Měřítko: 1:50/20	Formát: 6 A4
Příloha: D.4.2.1. Lávka SO 202 – půdorys, podélný a příčný řez	Stupeň: DUR	Datum: 08/2016
	Číslo přílohy: D.4.2.1.	Souprava: