































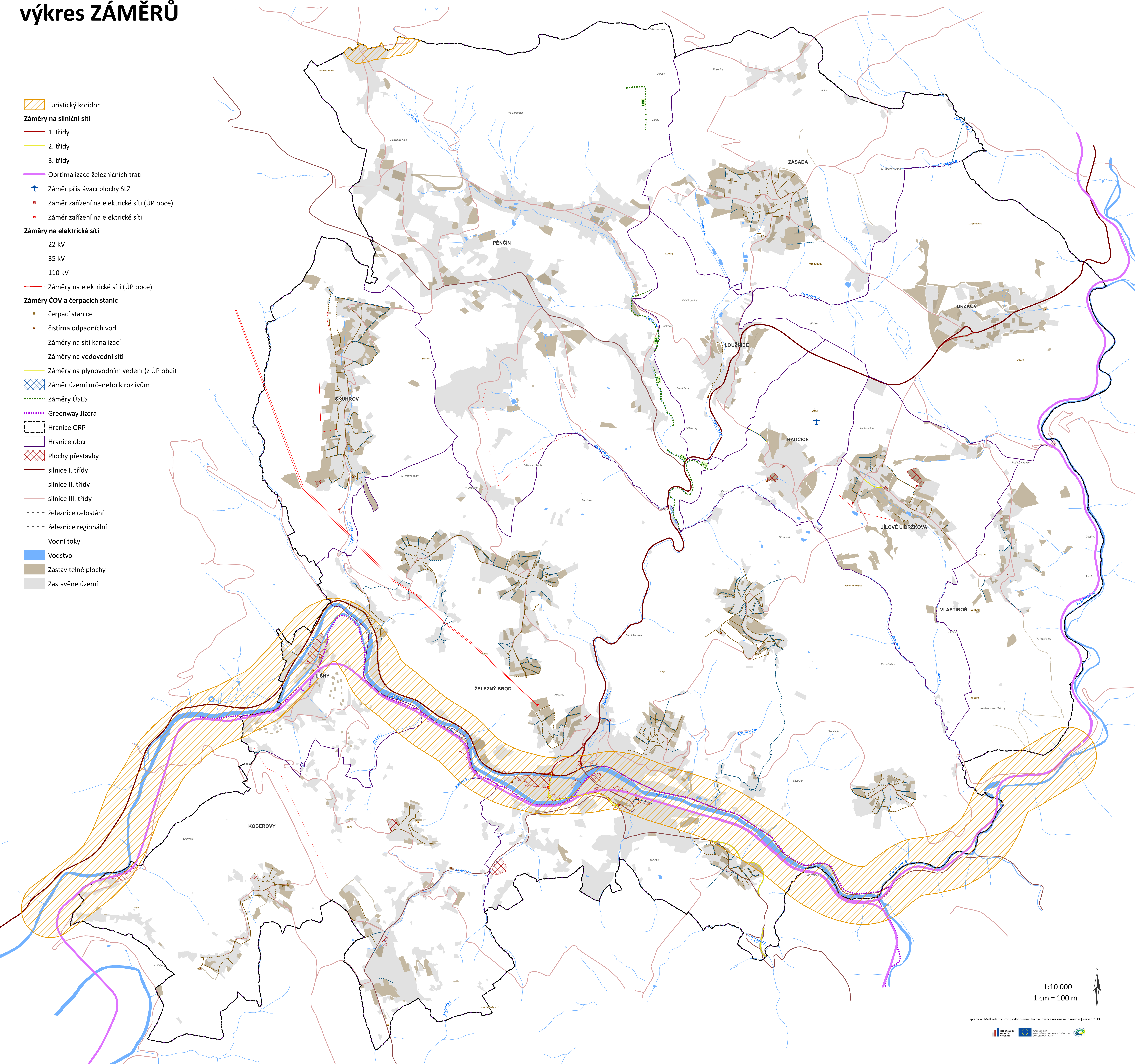


# výkres ZÁMĚRŮ

-  Turistický koridor
- Záměry na silniční síti**
-  1. třídy
-  2. třídy
-  3. třídy
-  Oprtimalizace železničních tratí
-  Záměr přístávací plochy SLZ
-  Záměr zařízení na elektrické síti (ÚP obce)
-  Záměr zařízení na elektrické síti
- Záměry na elektrické síti**
-  22 kV
-  35 kV
-  110 kV
-  Záměry na elektrické síti (ÚP obce)
- Záměry ČOV a čerpacích stanic**
-  čerpací stanice
-  čistírna odpadních vod
-  Záměry na síti kanalizací
-  Záměry na vodovodní síti
-  Záměry na plynovodním vedení (z ÚP obcí)
-  Záměr území určeného k rozlivům
-  Záměry ÚSES
-  Greenway Jizera
-  Hranice ORP
-  Hranice obcí
-  Plochy přestavby
-  silnice I. třídy
-  silnice II. třídy
-  silnice III. třídy
-  železnice celostátní
-  železnice regionální
-  Vodní toky
-  Vodstvo
-  Zastavitelné plochy
-  Zastavěné území



1:10 000  
1 cm = 100 m

