





ÚZEMNÍ PLÁN SKUHROV




I.2.b.2. VÝKRES KONCEPCE TECHNICKÉ INFRASTRUKTURY

HRANICE

-  hranice řešeného území
-  zastavěné území ke dni 14. 5. 2012
-  hranice zastavitelných ploch
-  hranice ploch přestavby

TECHNICKÁ INFRASTRUKTURA

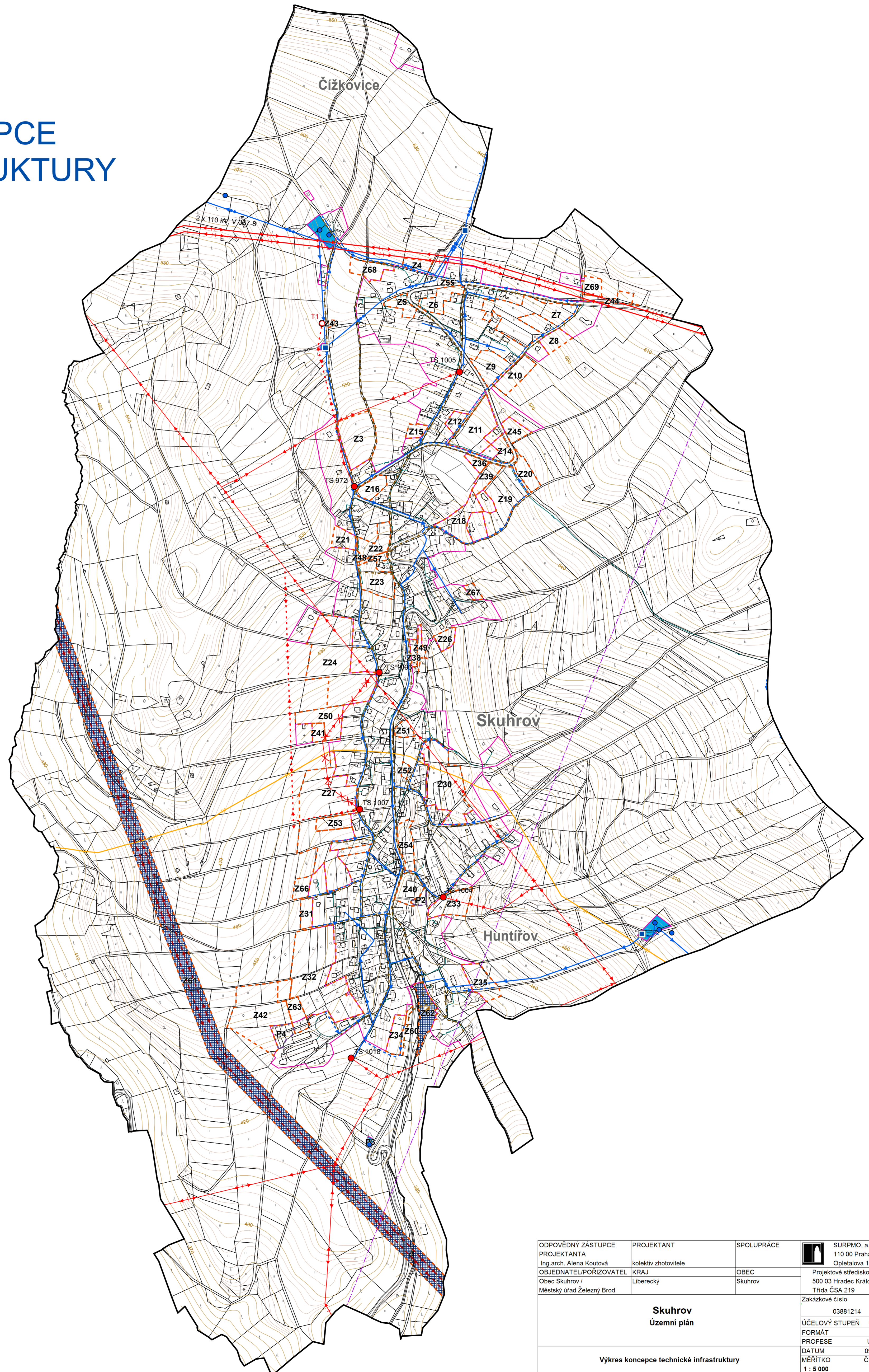
STAV NÁVRH

- VODOVODY A KANALIZACE**
-  čerpací stanice na vodovodním řadu
 -  vodojem
 -  vodní zdroj
 -  dálkový vodovodní řad
 -  místní vodovodní řad
 -  čistírna odpadních vod
 -  kanalizace
- ELEKTROENERGETIKA
A ZÁSOBOVÁNÍ ZEMNÍM PLYNEM**
-  elektrická stanice pro transformaci VN/NN
 -  nadzemní elektrické vedení VVN
 -  nadzemní elektrické vedení VN
 -  demontáž nadzemního elektrického vedení VN
 -  plynovod VTL
- RADIOKOMUNIKACE A TELEKOMUNIKACE**
-  rádioreléová trasa
 -  dálkový telekomunikační kabel

Poznámka:
Z – označení zastavitelných ploch
P – označení ploch přestavby
K – označení ploch změn v krajině



MĚŘÍTKO 1 : 5 000



ODPOVĚDNÝ ZÁSTUPCE PROJEKTANTA Ing.arch. Alena Koutová	PROJEKTANT kollektiv zhotovitele	SPOLUPRÁCE	 SURPMO, a.s. 110 00 Praha 1 Opletalova 1626/36
OBJEDNATEL/PORIZOVATEL Obec Skuhrov / Městský úřad Železný Brod	KRAJ Liberecký	OBEC Skuhrov	Projektové středisko 500 03 Hradec Králové Trida ČSA 219
Skuhrov Územní plán			Zakázkové číslo 03881214
			ÚČELOVÝ STUPEŇ UPD
			FORMÁT
			PROFESE URB
			DATUM 09/2012
Výkres koncepce technické infrastruktury			MĚŘÍTKO ČÍSLO 1 : 5 000 I.2.b.2.