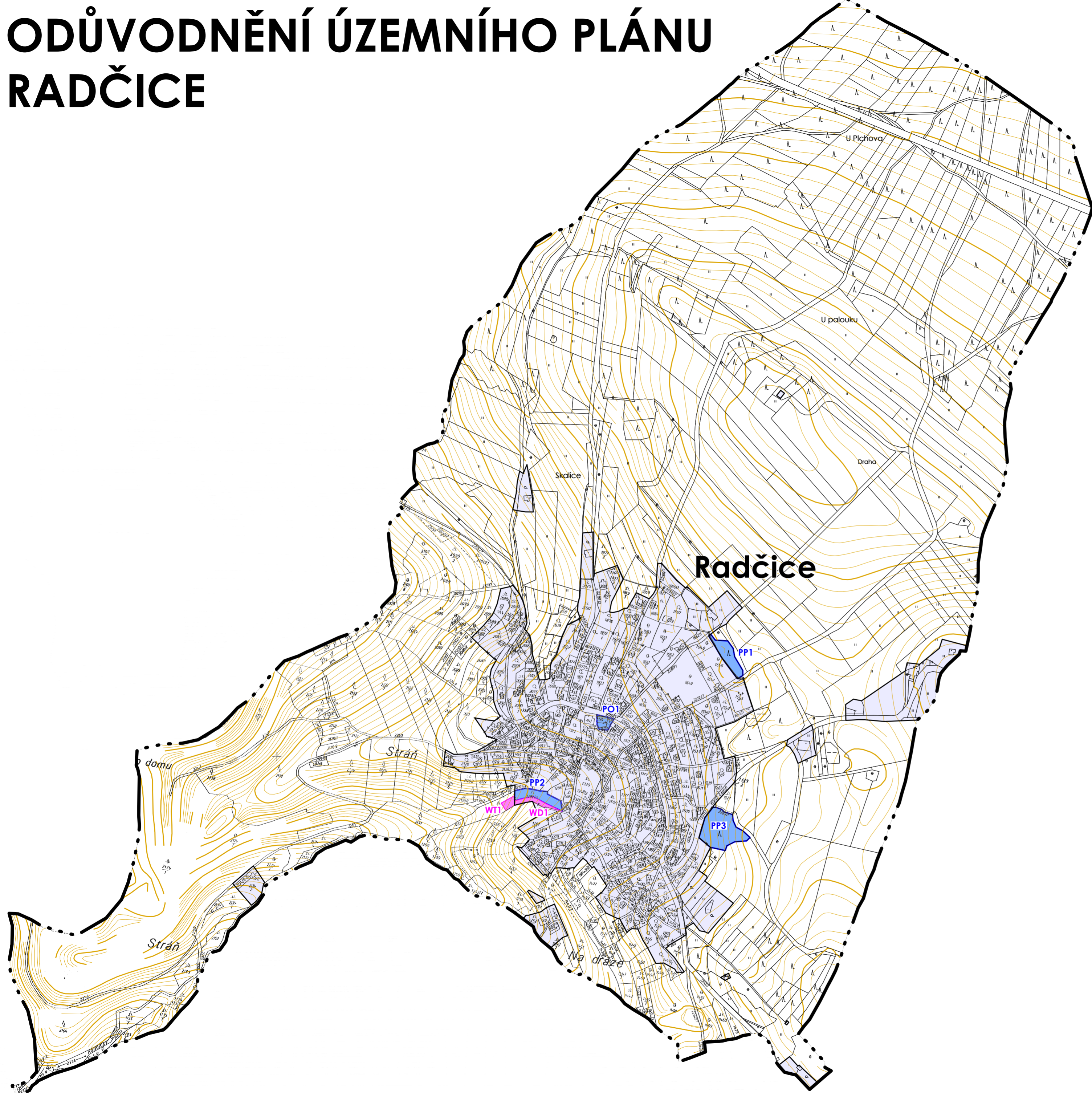
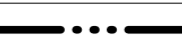









# ODŮVODNĚNÍ ÚZEMNÍHO PLÁNU RADČICE



-  hranice řešeného území
-  zastavěné území k datu 30. 6. 2011
- PLOCHY A KORIDORY S MOŽNOSTÍ VYVLASTNĚNÍ  
I UPLATNĚNÍ PŘEDKUPNÍHO PRÁVA (dle §170 a §101 STZ)**
- Veřejně prospěšné stavby dopravní infrastruktury**
-  **WD1** WD1 - přístupová komunikace k čistírně odpadních vod (P4)
- Veřejně prospěšné stavby technické infrastruktury**
-  **WT1** WT1 - čistírna odpadních vod (Z13)
- UPLATNĚNÍ PŘEDKUPNÍHO PRÁVA (dle §101 STZ)**
- Veřejně prospěšné stavby občanského vybavení**
-  **PO1** PO1 - plocha občanského vybavení (P1)
- Veřejná prostranství**
-  **PP1** PP1 - plocha veřejné zeleně (Z6)
-  **PP2** PP2 - plocha veřejné zeleně (P3)
-  **PP3** PP3 - plocha veřejné zeleně (Z9)

<b>ÚZEMNÍ PLÁN RADČICE</b>		
POŘIZOVATEL ZPRACOVATEL AUTORSKÝ KOLEKTIV	MěÚ ŽELEZNÝ BROD ŽALUDA, projektová kancelář ING. EDUARD ŽALUDA, ING. ARCH. MICHAL ČAPEK, ING. KRISTINA KUCHAROVÁ, ING. ARCH. ALENA ŠVANDELÍKOVÁ, ING. RENATA KAŠPÁRKOVÁ, MGR. VÍT HOLUB, JAKUB VIK, PETR SCHEJBAL	DATUM VI/2012
Výkres veřejně prospěšných staveb, opatření a asanací	VÝKRES Č. <b>3</b>	MĚŘÍTKO 1: 5 000