

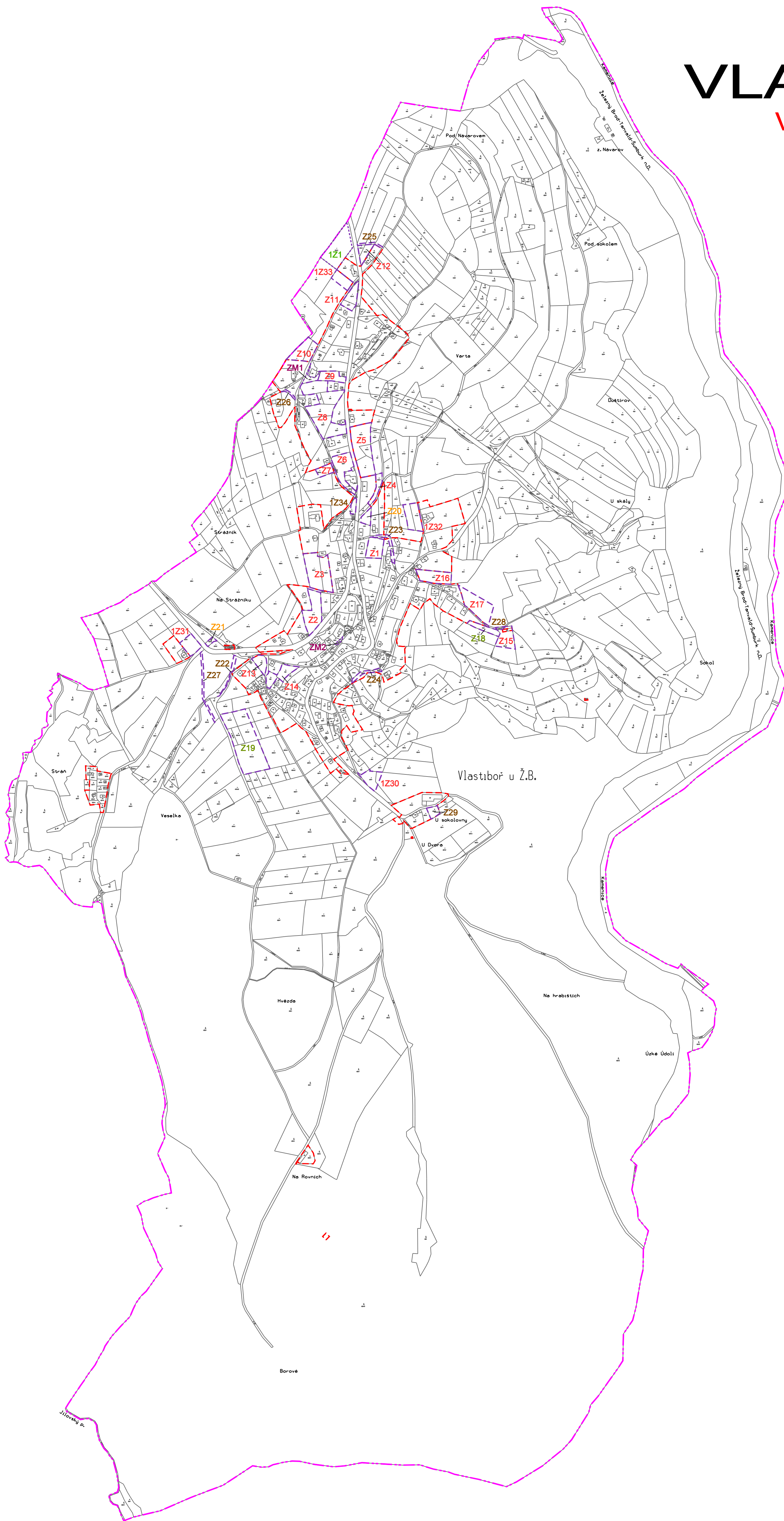
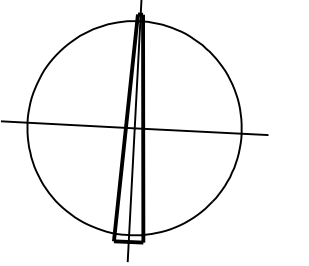
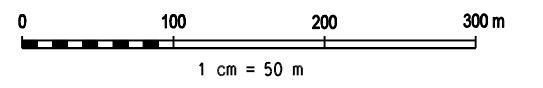
ÚZEMNÍ PLÁN

změněný 1. změnou

VLASTIBOŘ

VÝKRES ZÁKLADNÍHO ČLENĚNÍ ÚZEMÍ

M 1:5000



LEGENDA

- | | |
|--|--|
| | HRANICE |
| | HRANICE ÚZEMÍ OBCE |
| | ZASTAVĚNÉ ÚZEMÍ K 30.06.2014 |
| | ZASTAVITELNÉ PLOCHY |
| | PLOCHY ZASTAVITELNÉ (Z1-Z29, 1Z30-1Z34) |
| | PLOCHY BYDLENÍ |
| | rodinné domy |
| | 1. změna ÚP |
| | PLOCHY REKREACE |
| | stavby pro rodinnou rekreaci |
| | PLOCHY VEŘEJNÝCH PROSTRANSTVÍ |
| | veřejná prostranství |
| | PLOCHY DOPRAVNÍ INFRASTRUKTURY |
| | místní komunikace |
| | účelové komunikace |
| | parkoviště |
| | 1. změna ÚP |
| | PLOCHY KE ZMĚNĚ VYUŽITÍ (ZM1, ZM2, 1Z1) |
| | zastavěné stavební pozemky |
| | pozemek u bytového domu k bydlení |
| | komunikace v zastavěném území |
| | pozemky nad vodní nádrží pro místní komunikaci |
| | pozemky v nezastavěném území |
| | 1. změna ÚP |
| | 1Z1 |

Použitý software: MicroStation GeoGraphics 08.05.02.10

POŘIZOVATEL:	MĚSTSKÝ ÚŘAD ŽELEZNÝ BROD odbor územního plánování a regionálního rozvoje
ZPRACOVATEL:	Ing. arch. M. Štěpánek ARCHSERVIS, LIBEREC
NADŘÍZENÝ ORGÁN ÚZEMNÍHO PLÁNOVÁNÍ:	KÚ LIBERECKÉHO KRAJE OÚPSŘ
SCHVALUJÍCÍ ORGÁN:	ZASTUPITELSTVO OBCE VLASTIBOŘ
ČÍSLO ZAKÁZKY: 1 03 13	DATUM: září 2014
	ČÍSLO VÝKRESU 1